

**MĚSTSKÝ ÚŘAD BÍLOVEC**  
**odbor výstavby, 17. listopadu 411, 743 01 Bílovec**

Č.j.: V/10174-10/2856-2010/Sch

V Bílovci dne: 1. září 2010

Vyřizuje: Scholasterová, e-mail.: pavlina.scholasterova@bilovec.cz

Tel.: 556 312 180

**ÚZEMNÍ ROZHODNUTÍ**  
**VEŘEJNOU VYHLÁŠKOU**

Dne 16.3.2010 podala společnost SCHROM FARMS spol. s r.o., IČ 62301659, Komenského č.p.669, 743 01 Bílovec 1, zastoupena Bc. Stanislavem Ripplem, Štěpánkovická č.p.27, 747 21 Kravaře u Hlučína, u MěÚ Bílovec, odboru výstavby, žádost o vydání územního rozhodnutí o umístění stavby „**Přístavba sociálního a technického zázemí včetně přípojky kanalizační splaškové a dešťové, plynovodní, venkovní části plynového odběrného zařízení a rozvodů vody, žumpy, přístřešku, zpevněných ploch a oplocení**“ na pozemcích **parc.č. 279/1 a 607/1** v kat. území **Bílovec-město a parc.č. 2164/1 a 2164/2** v kat. území **Velké Albrechtice**.

Městský úřad Bílovec, odbor výstavby, jako stavební úřad věcně příslušný dle ustanovení § 13 odst.1, písm.g) zákona č. 183/2006 Sb., o územním plánování a stavebním řádu (stavební zákon), v platném znění (dále jen "stavební zákon"), a jako místně příslušný stavební úřad dle ust. § 11 zákona č. 500/2004 Sb., správní řád, ve znění pozdějších předpisů (dále jen "správní řád"), posoudil návrh podle § 84 - § 90 a na základě tohoto posouzení a provedeného ústního jednání vydává podle § 92 odst. 1 stavebního zákona a § 9 vyhlášky č. 503/2006 Sb., o podrobnější úpravě územního řízení, veřejnoprávní smlouvy a územního opatření, v platném znění

**rozhodnutí o umístění stavby**

**„Přístavba sociálního a technického zázemí včetně přípojky kanalizační splaškové a dešťové, plynovodní, venkovní části plynového odběrného zařízení a rozvodů vody, žumpy, přístřešku, zpevněných ploch a oplocení“** na pozemcích **parc.č. 279/1 a 607/1** v kat. území **Bílovec-město a parc.č. 2164/1 a 2164/2** v kat. území **Velké Albrechtice**.

Účastníci řízení, na něž se vztahuje rozhodnutí správního orgánu dle § 27 odst.1, písm.a) správního řádu:

- SCHROM FARMS spol. s r.o., IČ 62301659, Komenského č.p.669, 743 01 Bílovec 1

### Popis stavby:

Přístavba max. rozměrů 4,7x9,8m bude obsahovat zádveří, 2x kancelář, sklad a WC.

Krytý přístřešek max. rozměrů 15,5x9,9m bude sloužit z části jako sklad a z části jako stání pro kola.

Součástí stavby je:

- venkovní část domovního rozvodu vody délky 42m (napojen z objektu na pozemku p.č. 279/2 v k.ú. Bílovec-město,
- přípojka kanalizační splašková délky 13m (napojena do nové plastové žumpy o objemu 11,8m<sup>3</sup> umístěné na pozemku p.č. 279/1 v k.ú. Bílovec-město),
- přípojka kanalizační dešťová délky cca 12,5m (napojena na stávající dešťovou kanalizaci v areálu),
- přípojka plynovodní délky 10m (napojena na hlavní řad na pozemku p.č. 2164/2 v k.ú. Velké Albrechtice, vedena přes pozemek p.č. 2164/1 v k.ú. Velké Albrechtice a pozemek p.č. 607/1 v k.ú. Bílovec-město, ukončena v HUP osazené na hranici pozemku p.č. 279/1 v k.ú. Bílovec-město,
- venkovní část domovního rozvodu plynového odběrného zařízení délky 150m (od HUP k objektu),
- nová plastová žumpa o objemu 11,8m<sup>3</sup>,
- zpevněné plochy rozsahu 610m<sup>2</sup> sloužící pro příjezd k objektu, napojeny na stávající zpevněnou plochu, provedeny z asfaltového betonu,
- oplocení lemující novou zpevněnou plochu od stávající brány, která bude zrušena, až po novou posuvnou bránu z ocelové konstrukce; oplocení bude z ocelových sloupků a poplastovaného pletiva; jeho výška nepřesáhne 1,8m.

### Pro umístění a projektovou přípravu stavby se stanoví tyto podmínky:

1. Stavba bude umístěna na pozemcích parc.č. 279/1 a 607/1 v kat. území Bílovec-město a parc.č. 2164/1 a 2164/2 v kat. území Velké Albrechtice, jak je zakresleno v situačním výkresu, který je přílohou tohoto rozhodnutí.
2. Pro uskutečnění umísťované stavby se jako stavební pozemek vymezují nezbytné části pozemků parc.č. 279/1 a 607/1 v kat. území Bílovec-město a parc.č. 2164/1 a 2164/2 v kat. území Velké Albrechtice.
3. Další stupeň projektové dokumentace bude zpracován oprávněnou osobou v souladu se stavebním zákonem, jeho prováděcími vyhláškami a vyhláškou č. 499/2006 Sb., o dokumentaci staveb. Budou v ní respektovány požadavky zákona č. 309/2006 Sb., o zajištění dalších podmínek bezpečnosti a ochrany zdraví při práci a nařízení vlády č. 591/2006 Sb., o bližších minimálních požadavcích na bezpečnost a ochranu zdraví při práci na staveništích a požadavky dotčených orgánů.
4. Při zpracování dalšího stupně projektové dokumentace budou důsledně respektovány podmínky požární bezpečnosti podrobně popsané v požárně bezpečnostním řešení.
5. Projektovou dokumentaci RD včetně dokumentace všech přípojek inž.sítí nutno před zahájením stavebního řízení předložit k vyjádření správcům inženýrských sítí.

6. Investor si zajistí pro zpracování PD vytyčení podzemních vedení přímo v terénu a dodrží podmínky správců jednotlivých sítí.

Části stavby: přípojku plynovodní, kanalizační splaškovou a dešťovou, žumpu, venkovní část domovního rozvodu vody a oplocení lze realizovat na základě tohoto územního rozhodnutí.

Při realizaci těchto částí stavby je nutno respektovat podmínky:

- A) Stanoviska **RWE Distribuční služby, s.r.o.** ze dne 2.6.2010, **zn. 2225/10/152**, které je **přílohou č. 2** tohoto rozhodnutí.
- B) Stanoviska **Severomoravských vodovodů a kanalizací Ostrava a.s.** ze dne 7.6.2010, **zn. 9773/V006393/P/2010/OL**, které je **přílohou č. 3** tohoto rozhodnutí.
- C) Vyjádření **Telefónica O2 Czech Republic, a.s.** ze dne 13.11.2009, **č.j. 134002/09/MOV/VV0**, které je **přílohou č. 4** tohoto rozhodnutí.
- D) Vyjádření **ČEZ Distribuce, a.s.** ze dne 30.11.2009, **zn. 1024593973**, které je **přílohou č. 5** tohoto rozhodnutí.
- E) Při realizaci těchto částí stavby nesmí dojít k neznečištění podzemních ani povrchových vod. Veškeré případné manipulace s vodám závadnými látkami v době realizace musí být prováděny tak, aby bylo zabráněno nežádoucímu úniku závadných látek do půdy a jejich nežádoucímu smísení s odpadními nebo srážkovými vodami.
- F) Realizací plynovodní přípojky dojde k dotčení místní komunikace, proto je nutno min. 30 dnů před zahájením prací požádat příslušný silniční správní úřad o povolení zvláštního užívání komunikace.
- G) Při realizaci výše uvedených částí stavby, je třeba si počínat tak, aby vlastníkům dotčených či sousedních pozemků nebyla způsobena škoda, zejména dbát, aby nedocházelo k neodůvodněnému omezení jejich práv a právem chráněných zájmů, k nadměrnému znečišťování okolí stavby, ničení zeleně a k nepořádku na staveništi. Použitá část stavbou dotčených pozemků bude ihned po ukončení prací uvedena do původního stavu.
- H) Po celou dobu realizace stavby bude zajištěn bezpečný vstup resp. příjezd na sousední a dotčené pozemky. V případě nemožnosti dodržení přístupu a příjezdu k daným pozemkům a stavbám je nutné toto předem projednat s příslušnými vlastníky.
- I) V průběhu stavby nutno maximálně omezit hluk a prašnost a respektovat požadavky na ochranu životního prostředí.
- CH) Před zahájením zemních prací je stavebník – investor povinen zajistit vytyčení všech podzemních i nadzemních sítí, aby nedošlo k jejich poškození.

7. Při projektování nutno respektovat stavební zákon a prováděcí vyhlášky.

8. Před započítím prací na stavbě přístavba sociálního a technického zázemí, venkovní část plynového odběrného zařízení, přístřešek a zpevněné plochy požádá stavebník Městský úřad Bílovec, odbor výstavby o vydání stavebního povolení.

## Odůvodnění:

Dne 16.3.2010 podala společnost SCHROM FARMS spol. s r.o., IČ 62301659, Komenského č.p.669, 743 01 Bílovec 1, zastoupena Bc. Stanislavem Ripplem, Štěpánkovická č.p.27, 747 21 Kravaře u Hlučína, u odboru výstavby MěÚ Bílovec, žádost o vydání rozhodnutí o umístění výše uvedené stavby. Uvedeným dnem bylo zahájeno územní řízení.

Protože předložená žádost nebyla úplná a nebyla doložena všemi podklady a stanovisky potřebnými pro posouzení navrhované stavby dle ustanovení § 3 vyhlášky č. 503/2006 Sb., o podrobnější úpravě územního řízení, veřejnoprávní smlouvy a územního opatření, v platném znění, bylo řízení dne 24.3.2010 přerušeno a navrhovatel vyzván k odstranění nedostatků podání v termínu do 30.6.2010. Návrh byl doplněn dne 29.6.2010.

*Pro územní řízení byl dle § 85 odst. 1 a 2 stavebního zákona stanoven tento okruh účastníků řízení a odůvodňuje se takto:*

Účastníci územního řízení podle § 85 odst.1 stavebního zákona:

- SCHROM FARMS spol. s r.o., IČ 62301659, Komenského č.p.669, 743 01 Bílovec 1 – stavebník, vlastník dotčeného pozemku p.č. 279/1 v k.ú. Bílovec-město zastoupen(a) Bc. Stanislavem Ripplem, Štěpánkovická č.p.27, 747 21 Kravaře u Hlučína
- město Bílovec, Slezské náměstí č.p.1, 743 01 Bílovec 1 – obec, na jejímž území má být požadovaný záměr uskutečněn, vlastník dotčeného pozemku p.č. 607/1 v k.ú. Bílovec-město
- Obec Velké Albrechtice, Velké Albrechtice č.p.119, 742 91 Velké Albrechtice – obec, na jejímž území má být požadovaný záměr uskutečněn, vlastník dotčeného pozemku p.č. 2164/1 v k.ú. Velké Albrechtice

Účastníci územního řízení podle § 85 odst.2 stavebního zákona:

- Roman Lindovský, Velké Albrechtice č.p.1, 742 91 Velké Albrechtice – spoluvlastník dotčeného pozemku p.č. 2164/2 v k.ú. Velké Albrechtice
- Šárka Lindovská, Velké Albrechtice č.p.1, 742 91 Velké Albrechtice – spoluvlastník dotčeného pozemku p.č. 2164/2 v k.ú. Velké Albrechtice
- Správa silnic Moravskoslezského kraje, Suvorovova č.p.525, 741 11 Nový Jičín – majetkový správce sousedního pozemku p.č. 2574/1 v k.ú. Bílovec-město
- Verner Schrom, Mlýnská č.p.460/18, 743 01 Bílovec 1 – vlastník sousedního pozemku p.č. 279/3 v k.ú. Bílovec-město
- Komerční banka a.s., Na Příkopě č.p.969/33, 114 07 Praha 1 – zástavní právo smluvní

Vlastníci (správci) dotčených sítí technické infrastruktury

- RWE Distribuční služby, s.r.o., Plynárenská č.p.1/499, 657 02 Brno
- Severomoravské vodovody a kanalizace Ostrava a.s., 28. října č.p.169, 709 45 Ostrava
- Telefonica O2 Czech Republic, a.s., Za Brumlovkou č.p.2/266, 140 22 Praha 4
- ČEZ Distribuce, a. s., Teplická č.p.874/8, Děčín 4, 405 02 Děčín 2.

Stavební úřad nevymezil jako účastníky řízení vlastníky dalších okolních pozemků a staveb, jelikož vlastnická nebo jiná věcná práva k těmto okolním pozemkům a stavbám na nich nemohou být požadovaným záměrem s ohledem na rozsah stavby a dostatečnou vzdálenost přímo dotčeny.

Stavební úřad opatřením ze dne 15.7.2010 oznámil zahájení územního řízení všem známým účastníkům řízení a dotčeným orgánům.

K projednání návrhu současně nařídil veřejné ústní jednání na den 17.8.2010, o jehož výsledku byl sepsán protokol.

Jelikož je v území vydán územní plán, doručil stavební úřad oznámení o zahájení územního řízení žadateli a obci, na jejímž území má být záměr uskutečněn jednotlivě a účastníkům územního řízení uvedeným v § 85 odst.2 stavebního zákona veřejnou vyhláškou.

Stavební úřad v oznámení zahájení územního řízení účastníky řízení a dotčené orgány upozornil na tu skutečnost, že námítky a připomínky mohou uplatnit nejpozději při ústním jednání, jinak k nim nebude přihlédnuto (tzv.zásada koncentrace řízení).

Stavební úřad současně dal v souladu s ustanovením § 36 odst.3 správního řádu, známým účastníkům řízení možnost, aby se před vydáním rozhodnutí mohli vyjádřit k jeho podkladům ve dnech 18.8.2010 a 19.8.2010.

Návrh na vydání územního rozhodnutí byl doložen těmito vyjádřeními, rozhodnutími, stanovisky:

- KZS MěÚ Bílovec, odb. ŽP a ÚP ze dne 26.7.2010, č.j.: ŽP/27348-10/32-2010/jirpe
- ZS MěÚ Bílovec, odb. ŽP a ÚP ze dne 19.2.2010, č.j.: ŽP/6779-10/1263-2010/Bzo
- vyjádření města Bílovec, odb. investic a RR ze dne 4.2.2010, zn.: 14613-10/175-2010/ho
- vyjádření ČEZ Distribuce, a.s. ze dne 30.11.2009, zn.: 1024593973
- vyjádření Telefónica O2 Czech Republic, a.s. ze dne 13.11.2009, č.j.: 134002/09/MOV/VV0
- stanovisko RWE Distribuční služby, s.r.o. ze dne 2.6.2010, zn.: 2225/10/152
- stanovisko SmVaK Ostrava a.s. ze dne 7.6.2010, zn.: 9773/V006393/P/2010/OL
- ZS KHS MSK ze dne 21.4.2010, č.j.: HP/NJ-688/3.5/10
- ZS HZS MSK ze dne 3.5.2010, zn.: HSOS-7582-3/2010
- souhlas Komerční banky, a.s. ze dne 6.4.2010
- smlouva o budoucí smlouvě o zřízení věcného břemene s udělením souhlasu provést stavbu uzavřená mezi stavebníkem a vlastníkem pozemku p.č. 607/1 v k.ú. Bílovec-město (město Bílovec)
- smlouva o budoucí smlouvě o zřízení věcného břemene s udělením souhlasu provést stavbu uzavřená mezi stavebníkem a vlastníky pozemku p.č. 2164/2 v k.ú. Velké Albrechtice (Roman a Šárka Lindovští)
- smlouva o uzavření budoucí smlouvy o zřízení věcného břemene uzavřená mezi stavebníkem a vlastníkem pozemku p.č. 2164/1 v k.ú. Velké Albrechtice (obec Velké Albrechtice).

Souhlas s vynětím pozemku parc.č. 279/1v kat. území Bílovec-město, ze ZPF vydal Městský úřad Bílovec, odbor ŽP a ÚP dne 19.2.2010 pod č.j.: ŽP/6779-10/1263-2010/Bzo.

Souhlasu s vynětím předmětných pozemků parc.č. 607/1 v kat. území Bílovec-město a parc.č. 2164/1 a 2164/2 v kat. území Velké Albrechtice ze ZPF dle ustanovení § 9 zákona č. 334/1992 Sb. v platném znění není třeba.

Vlastnické právo navrhovatele k dotčenému pozemku p.č. 279/1 v k.ú. Bílovec-město bylo prokázáno doložením výpisu z katastru nemovitostí z Katastrálního úřadu pro MSK, katastrální pracoviště Nový Jičín, vyhotoveným dálkovým přístupem.

Jiné právo k dotčeným pozemkům p.č. 607/1 v k.ú. Bílovec-město a p.č. 2164/1 a 2164/2 v k.ú. Velké Albrechtice bylo doloženo smlouvou o budoucí smlouvě o zřízení věcného břemene s udělením souhlasu provést stavbu a smlouvou o uzavření budoucí smlouvy o zřízení věcného břemene s vlastníky těchto pozemků.

Stanoviska dotčených orgánů byla zkoordinována a zahrnuta do podmínek tohoto rozhodnutí. Podmínky a požadavky správců inž.sítí byly zohledněny v podmínkách tohoto rozhodnutí. V případě nepřítomnosti zástupců jednotlivých dotčených orgánů při jednání, byla použita jejich původní stanoviska předložená k návrhu.

Stavební úřad posoudil umístění stavby podle § 90 stavebního zákona a shledal, že její umístění odpovídá taxativně vymezeným okruhům při posuzování žádosti o vydání rozhodnutí o umístění stavby.

Město Bílovec má vydaný územní plán, který byl schválen usnesením zastupitelstva města Bílovec č. ZM/19/552 dne 25.6.2009 a vydaný opatřením obecné povahy č.1/2009 pod č.j. ŽP/26095-09/4841-2008/vav, které nabylo účinnosti dne 14.8.2009. Stavba je navržena na pozemku, který je dle územního plánu města veden jako plocha VZ – plochy zemědělské výroby, na kterých jsou plochy a stavby pro zemědělskou výrobu a chov hospodářských zvířat ve velkém hlavním a převládajícím využitím; stavby a zařízení, které jsou nutné k užívání ploch zemědělské výroby, drobné výroby a skladování a bezprostředně s nimi souvisejí (přístavba, přístřešek, zpevněné plochy, oplocení) a nezbytná technická infrastruktura (přípojky inž. sítí, venkovní části domovních rozvodů, žumpa) doplňujícím a přípustným využitím těchto ploch.

Obec Velké Albrechtice má vydaný územní plán, který byl schválen usnesením Zastupitelstva obce Velké Albrechtice na jeho 17. zasedání dne 13.9.2006 pod č. 17/1/d. Stavba je navržena na pozemcích B – bydlení venkovského charakteru, kde umístění zařízení nezbytné technické infrastruktury (přípojka plynovodní) patří mezi využití přípustné a podmíněčně přípustné.

Stavba je v souladu s územním plánem města Bílovec a obce Velké Albrechtice.

Umístění vyhovuje obecným požadavkům na využívání území dle vyhlášky č. 501/2006 Sb., o obecných požadavcích na využívání území ve znění vyhlášky č. 269/2009 Sb. (dále jen „vyhláška č. 501/2006 Sb.“). Požárně nebezpečný prostor stavby nepřesahuje na sousední pozemek, v požárně nebezpečném prostoru řešené stavby se nenachází žádná stavba.

Stavbou bude dotčena veřejná technická infrastruktura. Podmínky vlastníků dotčených sítí technické infrastruktury (ČEZ Distribuce, a.s.; SmVaK Ostrava a.s.; RWE Distribuční služby, s.r.o. a Telefónica O2 Czech Republic, a.s.) jsou přílohami tohoto rozhodnutí.

Pozemek parc.č. 279/1 v kat. území Bílovec-město je dopravně napojen na komunikaci na pozemku parc.č. 2574/1 v k.ú. Bílovec-město (souhlas s ohlášením sjezdu vydal MěÚ Bílovec, odbor výstavby dne 2.9.2010, č.j.: V/31373-10/8431-2010/Sch). Součástí stavby je přípojka kanalizační dešťová a splašková. Splašková kanalizace bude zaústěna do nové plastové žumpy umístěné na pozemku stavby – parc.č. 279/1 v kat. území Bílovec-město. Dešťové vody budou svedeny do stávající dešťové kanalizace.

Požadavky na ochranu veřejných zájmů chráněných zákonem č. 20/1987 Sb., o státní památkové péči, zákonem č. 289/1995 Sb., o lesích, zákonem č. 334/1992 Sb., o ochraně zemědělského půdního fondu, zákonem č. 114/1992 Sb., o ochraně přírody a krajiny a zákonem č. 86/2002 Sb., o ochraně ovzduší nejsou předmětným záměrem dotčeny. Souhlas k realizaci této

stavby z hlediska zákona č. 185/2001 Sb., o odpadech vydal MěÚ Bílovec, odb. ŽP a ÚP dne 26.7.2010 pod č.j.: ŽP/27348-10/32-2010/jirpe jako součást koordinovaného závazného stanoviska.

Části stavby: přípojku plynovodní, kanalizační splaškovou a dešťovou, žumpu, venkovní část domovního rozvodu vody a oplocení lze realizovat na základě tohoto územního rozhodnutí protože se jedná o stavby, které nevyžadují stavební povolení ani ohlášení. Z tohoto důvodu stavební úřad stanovil v tomto rozhodnutí podmínky pro jejich realizaci.

Námítky ani připomínky účastníků řízení nebyly v řízení uplatněny, proto se o nich nerozhoduje.

V souladu s § 69 odst. 2 správního řádu uvádí stavební úřad jména a příjmení všech účastníků řízení: SCHROM FARMS spol. s r.o., Roman Lindovský, Šárka Lindovská, Správa silnic Moravskoslezského kraje, Verner Schrom, město Bílovec, RWE Distribuční služby, s.r.o., Telefónica O2 Czech Republic, a.s., ČEZ Distribuce, a. s., Severomoravské vodovody a kanalizace Ostrava a.s., Komerční banka a.s., Obec Velké Albrechtice.

### **Poučení:**

Proti tomuto rozhodnutí se lze odvolat do 15 dnů ode dne jeho doručení, podáním učiněným u MěÚ Bílovec, odboru výstavby. O případném odvolání rozhoduje Krajský úřad Moravskoslezského kraje, odbor ÚP, stavebního řádu a kultury.

Podle ust. § 82 odst.1 správního řádu je nepřijatelné odvolání jen proti odůvodnění. Podle odst.2 téhož ustanovení musí mít odvolání náležitosti uvedené v jeho ust. § 37 odst.2 správního řádu a musí obsahovat údaje o tom, proti kterému rozhodnutí směřuje, v jakém rozsahu ho napadá a v čem je spatřován rozpor s právními předpisy nebo nesprávnost rozhodnutí nebo řízení, jež mu předcházelo.

Odvolání se podává s potřebným počtem stejnopisů tak, aby jeden stejnopis zůstal správnímu orgánu a aby každý účastník dostal jeden stejnopis. Nepodá-li odvolatel potřebný počet stejnopisů, vyhotoví je Městský úřad Bílovec, odbor výstavby, na jeho náklady.

### **Ostatní poučení:**

Podle ustanovení § 72 odst.1 správního řádu se rozhodnutí oznamuje doručením stejnopisu jeho písemného vyhotovení do vlastních rukou. Nebude-li adresát při doručování zastižen, bude písemnost podle ust. §23 odst.1 téhož zákona uložena, a pokud si adresát uloženou písemnost ve lhůtě 10 dnů ode dne, kdy byla k vyzvednutí připravena, nevyzvedne, písemnost se podle ust. § 24 odst.1 téhož zákona považuje za doručenou posledním dnem této lhůty.

Ochrana práv a právem chráněných zájmů vlastníků sousedních nemovitostí bude zabezpečena tím, že případné škody, které vzniknou nerespektováním podmínek tohoto rozhodnutí nebo nesprávným postupem při provádění stavebních prací, budou hrazeny stavebníkem v souladu s příslušnými právními předpisy. Spory o náhradu škody řeší příslušný soud.

Rozhodnutí o umístění stavby dle § 93 stavebního zákona platí 2 roky ode dne nabytí právní moci. Dobu platnosti územního rozhodnutí může stavební úřad na odůvodněnou žádost prodloužit, podáním žádosti se běh lhůty staví. Územní rozhodnutí pozbývá platnosti, nebyla-li ve lhůtě platnosti podána úplná žádost o stavební povolení, ohlášení nebo jiné obdobné rozhodnutí podle tohoto zákona nebo zvláštních předpisů. Územní rozhodnutí pozbývá platnosti též dnem, kdy stavební úřad obdržel sdělení žadatele, že upustil od záměru, ke kterému se rozhodnutí vztahuje, to neplatí, byla-li realizace záměru zahájena.

V souladu s ust. §103 odst.1, písm.b) bod 8. stavebního zákona, není třeba pro stavbu přípojek inž.sítí v délce do 50m (přípojka plynovodní, kanalizační splašková a dešťová, venkovní část domovního rozvodu vody) stavební povolení ani ohlášení a jsou povoleny tímto územním rozhodnutím.

Plastová žumpa je výrobek plnící funkci stavby, který v souladu s ust. § 103 odst. 1, písm. g) bod č. 5 stavebního zákona nevyžaduje stavební povolení ani ohlášení, je rovněž povolena tímto územním rozhodnutím.

Oplocení dle ust. § 103 odst. 1, písm. d) bod č. 6 stavebního zákona nevyžaduje stavební povolení ani ohlášení a je povoleno tímto územním rozhodnutím.

Přípojky neuvedené v §103 odst.1, písm.b) bod 8., tj.nad 50m délky (venkovní část domovního rozvodu plynového odběrného zařízení) vyžadují ohlášení stavby, které stavebník podá na formuláři, jehož obsahové náležitosti jsou stanoveny v příloze č.1 vyhlášky č.526/2006 Sb., kterou se provádějí některá ustanovení stavebního zákona ve věcech správního řádu (dále jen „vyhláška č.526/2006 Sb.“). K žádosti připojí přílohy uvedené v části B přílohy č.1 k této vyhlášce.

Před započítáním prací na přístavbě sociálního a technického zázemí, přístřešku a zpevněných ploch, požádá stavebník MěÚ Bílovec, odbor výstavby o vydání stavebního povolení. Žádost o stavební povolení se podává na předepsaném formuláři, jehož obsahové náležitosti jsou stanoveny v příloze č.2 vyhlášky č. 526/2006 Sb., kterou se provádějí některá ustanovení stavebního zákona ve věcech stavebního řádu. K žádosti se připojí přílohy uvedené v části B přílohy č.2 k této vyhlášce.

V souladu s ustanovením § 4 odst.1 stavebního zákona lze stavbu venkovní části plynového odběrného zařízení projednat v režimu stavby hlavní, tedy v režimu stavebního povolení.

„otisk úředního razítka“

**Pavlína Scholasterová, v.r.**  
**oprávněná úřední osoba**

Toto rozhodnutí musí být vyvěšeno na úřední desce úřadu a v elektronické podobě nejméně po dobu 15 dnů.

Vyvěšeno dne .....

Sejmuto dne.....

Razítko a podpis orgánu, který potvrzuje vyvěšení a sejmutí rozhodnutí.



**Poplatek:**

Správní poplatek podle zákona č. 634/2004 Sb., o správních poplatcích, ve znění pozdějších předpisů, stanovený podle položky 18 písm. a) ve výši 1000,- Kč, sazebníku správních poplatků byl uhrazen dne 19.07.2010.

**Příloha k rozhodnutí:**

- ověřený situační výkres

**Rozdělovník:**

*Účastníci územního řízení podle § 85 odst.1 stavebního zákona* - doporučeně do vlastních rukou  
Bc. Stanislav Rippel, Štěpánkovická č.p.27, 74721 Kravaře u Hlučína  
město Bílovec, Slezské náměstí č.p.1, 74301 Bílovec 1  
Obec Velké Albrechtice, Velké Albrechtice č.p.119, 74291 Velké Albrechtice (DS)

*Účastníci územního řízení podle § 85 odst.2 stavebního zákona* - doručeno veřejnou vyhláškou  
Roman Lindovský, Velké Albrechtice č.p.1, 74291 Velké Albrechtice  
Šárka Lindovská, Velké Albrechtice č.p.1, 74291 Velké Albrechtice  
Správa silnic Moravskoslezského kraje, Suvorovova č.p.525, 74111 Nový Jičín  
Verner Schrom, Mlýnská č.p.460/18, 74301 Bílovec 1  
RWE Distribuční služby, s.r.o., Plynářská č.p.1/499, 65702 Brno  
Severomoravské vodovody a kanalizace Ostrava a.s., 28. října č.p.169, 70945 Ostrava  
Telefónica O2 Czech Republic, a.s., Za Brumlovkou č.p.2/266, 14022 Praha 4  
ČEZ Distribuce, a. s., Teplická č.p.874/8, Děčín 4, 40502 Děčín 2  
Komerční banka a.s., Na Příkopě č.p.969/33, 11407 Praha 1

Dotčené orgány:

MěÚ Bílovec, odbor životního prostředí a územního plánování, 17.listopadu č.p.411/3, 74301 Bílovec 1

HZS MSK, úz.odbor Nový Jičín, Zborovská č.p.5, 74111 Nový Jičín (DS)

KHS MSK se sídlem v Ostravě Územní prac.Nový Jičín, Štefánikova č.p.9, 74111 Nový Jičín (DS)  
Obecní úřad Velké Albrechtice, Velké Albrechtice č.p.119, 74291 Velké Albrechtice

Na vědomí:

město Bílovec, odbor investic a regionálního rozvoje, odd. investic, Slezské náměstí č.p.1, 74301 Bílovec 1

Na vyvěšení:

Městský úřad Bílovec, 17.listopadu 411, 743 01 Bílovec

Obecní úřad Velké Albrechtice (vyvěšení na úřední desce tohoto obecního úřadu je jen pořádkové) spis

## SITUACE STAVBY

## LEGENDA SÍ TÍ

- |  |   |
|--|---|
|  | stávající kanalizace                                |
|  | stávající telekomunikační metalický kabel           |
|  | stávající telekomunikační optický kabel             |
|  | stávající veřejný vodovod DN 150 L                  |
|  | stávající veřejný plynovod DN 40, přípojky DN 25    |
|  | nový přívod vody rPE DN 25, d. 42 m                 |
|  | nová dešťová kanalizace PVC DN 150, 125 , d. 12,5 m |
|  | nová splašková kanalizace PVC DN 125 , d. 13 m      |
|  | nová plynovodní přípojka PE DN 32, d. 10m           |

**POZNÁMKY:**

Vnější rozměry objektu a jeho pozice jsou kótovány k lici zateplené fasády !!  
Při provádění nových přípojek musí být dodržena ČSN 73 6005  
"Prostorové uspořádání sítí technického vybavení".

Přístavba a stavební úpravy objektu:  
 Parc. č. 274, 279/1, kat. území Bílovec  
 Úroveň LNP přístavby = ±0,000 bude shodná s ±0,000 stávajícího objektu.  
 Střecha přístavby a přístřešku - plochá.

zastavěná plocha stávajícího objektu	219 m <sup>2</sup>
zastavěná plocha přístavby	47 m <sup>2</sup>
zastavěná plocha přístřešku	146 m <sup>2</sup>

nové zpevněné plochy, asfalt 610 m<sup>2</sup>

----- rozhraní mezi kat. územím Bílovec - město  
a kat. územím Velké Albrechtice

komunikace  
**2574/1**  
ul. Čs. armády

Městský úřad Bílovec  
17. listopadu 411 47  
743 01 Bílovec

1

STAVEBNÍK: <b>SCHROM FARMS spol. s r.o.</b> Komenského 689 743 01 Bílovec	VYPRACOVAVEL: <b>Stěpán Ríppel</b> 	ZODPOVĚDNÝ PROJEKTANT: <b>Ing. Daniel Kozel</b> č. osvědč. <b>34 831/1102112</b> 
<b>STAVĚNÍ ÚPRAVY A PŘÍSTAVBA SOCIÁLNÍHO A TECHNICKÉHO ZÁZEMÍ</b>		
DRUH VÝKRESU: <b>SITUACE STAVBY</b>		
STUPĚN PROJEKTU: <b>územní a stavební řízení</b>		
MÍSTO STAVBY: <b>274, 279/1, 2574/1, kat. ú. Bílovec-město</b> ČÍSLO PARCELY: <b>2164/1, 2164/2, kat.ú. Velká Abticeřice</b>		
Provozovna: <b>STĚPÁNKOVIČKA 3356/27, 747 21 KRAVARE, TEL: 653 672 228</b>		
MĚŘÍTKO: <b>1:250</b>	DATUM: <b>březen 2010</b>	ZAKÁZKA: <b>31/09</b>
VÝKRES: <b>S2</b>		www.dk1.cz

Ing. Daniel Kozel - DK1

Štěpánkovická 27  
747 21 Kravaře

naše značka  
2225/10/152

vyřizuje  
Bronislava Černochová

datum  
02.06.2010

věc

**Stavební úpravy a přístavba soc. a tech. zázemí, včetně přípojek IS, žumpy, zpevněných ploch včetně posuvné brány, domovní OPZ**

Obec: Bílovec

Ulice: Čs. armády

K.ú. - p.č.: Bílovec-město- 274, 279/1, 607/1 , Velké Albrechtice- 2164/1, 2164/2

Vaše značka: -

Stavebník:

SCHROM FARMS spol. s r. o. , Komenského 669 , 743 01 Bílovec

Účel stanoviska:

veřejnoprávní projednání stavby

Po prostudování předložené žádosti k existenci sítě Vám sdělujeme, že v zájmovém prostoru DOJDE K DOTČENÍ

ochranného pásma plynárenského zařízení místních sítí

Ochranné pásmo NTL, STL plynovodů a přípojek je v zastavěném území obce 1 m na obě strany od půdorysu. Předpokládaná hloubka uložení plynárenského zařízení cca 0,8 - 1,5 m.

RWE Distribuční služby, s.r.o. Vám stanovují k realizaci výše uvedené stavby tyto další podmínky: Plynárenské zařízení je chráněno ochranným pásmem dle zákona č.458/2000 Sb. ve znění pozdějších předpisů.

Při realizaci uvedené stavby budou dodrženy podmínky pro provádění stavební činnosti v ochranném pásmu plynárenského zařízení:

1) za stavební činnosti se pro účely tohoto stanoviska považují všechny činnosti prováděné v ochranném pásmu plynárenského zařízení (tzn. i bezvýkopové technologie),

2) stavební činnosti v ochranném pásmu plynárenského zařízení je možné realizovat pouze při dodržení podmínek stanovených v tomto stanovisku. Nebudou-li tyto podmínky dodrženy, budou stavební činnosti, popř. úpravy terénu prováděné v ochranném pásmu plynárenského zařízení považovány dle § 68 odst.6 zákona č.670/2004 Sb. a zákona č.458/2000 Sb. za činnost bez našeho předchozího souhlasu. Při každé změně projektu nebo stavby (zejména trasy navrhovaných inženýrských sítí) je nutné požádat o nové stanovisko k této změně,

3) před zahájením stavební činnosti v ochranném pásmu plynárenských zařízení bude provedeno vytyčení plynárenského zařízení. Vytyčení provede příslušná provozní oblast (viz kontaktní list). Žádost o vytyčení bude podána minimálně 7 dní před požadovaným vytyčením. Při žádosti uvede žadatel naši značku (číslo jednací) uvedenou v úvodu tohoto stanoviska. Bez vytyčení a přesného určení uložení plynárenského zařízení nesmí být stavební činnosti zahájeny. Vytyčení plynárenského zařízení považujeme za zahájení stavební činnosti v ochranném pásmu plynárenského zařízení. O provedeném vytyčení bude sepsán protokol,

4) bude dodržena ČSN 736005, ČSN 733050, TPG 702 04 - tab.8, zákon č.458/2000 Sb. ve znění

RWE  
Distribuční služby, s.r.o.

Plynárenská 499/1  
657 02 Brno

T +420 532 221 111  
F +420 545 578 571  
E info\_ds@rwe.cz  
I www.rwe.cz

IČ: 27935311  
DIČ: CZ27935311

Zápis do obchodního  
rejstříku:  
Krajský soud v Brně,  
oddíl C, vložka 57165,  
dne 26. 7. 2007

Bankovní spojení:  
ČSOB  
Číslo účtu: 17837923  
Kód banky: 0300



pozdějších předpisů, případně další předpisy související s uvedenou stavbou,

5) pracovníci provádějící stavební činnosti budou prokazatelně seznámeni s polohou plynárenského zařízení, rozsahem ochranného pásma a těmito podmínkami,

6) při provádění stavební činnosti v ochranném pásmu plynárenského zařízení je investor povinen učinit taková opatření, aby nedošlo k poškození plynárenského zařízení nebo ovlivnění jeho bezpečnosti a spolehlivosti provozu. Nebude použito nevhodného nářadí, zemina bude těžena pouze ručně bez použití pneumatických, elektrických, bateriových a motorových nářadí,

7) odkryté plynárenské zařízení bude v průběhu nebo při přerušení stavební činnosti řádně zabezpečeno proti jeho poškození,

8) v případě použití bezvýkopových technologií (např. protlaku) bude před zahájením stavební činnosti provedeno obnažení plynárenského zařízení v místě křížení,

9) neprodleně oznámit každé i sebemenší poškození plynárenského zařízení (vč. izolace, signalizačního vodiče, výstražné fólie atd.) na telefon 1239,

10) před provedením zásypu výkopu v ochranném pásmu plynárenského zařízení bude provedena kontrola dodržení podmínek stanovených pro stavební činnosti v ochranném pásmu plynárenského zařízení a kontrola plynárenského zařízení. Kontrolu provede příslušná provozní oblast (viz kontaktní list). Žádost o kontrolu bude podána minimálně 5 dní před požadovanou kontrolou. Při žádosti uvede žadatel naši značku (číslo jednací) uvedenou v úvodu tohoto stanoviska. Povinnost kontroly se vztahuje i na plynárenská zařízení která nebyla odhalena. O provedené kontrole bude sepsán protokol. Bez provedené kontroly nesmí být plynovodní zařízení zasypáno,

11) plynárenské zařízení bude před zásypem výkopu řádně podsypáno a obsypáno těžným pískem, zhutněno a bude osazena výstražná fólie žluté barvy, vše v souladu s ČSN EN 12007-1-4, TPG 702 01, TPG 702 04,

12) neprodleně po skončení stavební činnosti budou řádně osazeny všechny poklapy a nadzemní prvky plynárenského zařízení.

13) poklapy uzávěrů a ostatních armatur na plynárenském zařízení vč. hlavních uzávěrů plynu (HUP) na odběrném plynovém zařízení udržovat stále přístupné a funkční po celou dobu trvání stavební činnosti,

14) případné zřizování staveníště, skladování materiálů, stavebních strojů apod. bude realizováno mimo ochranné pásmo plynárenského zařízení (není-li ve stanovisku uvedeno jinak),

15) bude zachována hloubka uložení plynárenského zařízení (není-li ve stanovisku uvedeno jinak),

16) při použití nákladních vozidel, stavebních strojů a mechanismů zabezpečit případný přejezd přes plynárenské zařízení uložení panelů v místě přejezdu plynárenského zařízení.

Za správnost předložené dokumentace a její soulad s platnými technickými předpisy plně zodpovídá její zpracovatel.

Stanovisko k předložené dokumentaci nenahrazuje případná další stanoviska k jiným částem stavby.

Ke změně stavby, která má přímý vliv na plynárenská zařízení včetně ochranných pásem, je nutno si vyžádat nové stanovisko.

Informace o uložení podzemních plynárenských zařízeních, případně další získané informace o těchto zařízeních smí být použity pouze pro uvedený účel a nesmí být poskytnuty třetí osobě ani dále jakýmkoliv způsobem šířeny a využívány.

Nebudou-li dodrženy podmínky obsažené v tomto stanovisku, bude stavební činnost a úpravy terénu prováděné v ochranném pásmu plynárenského zařízení považována podle § 68 ods. 5 a 6 zákona č. 458/2000 Sb. v platném znění, jako činnost bez našeho předchozího písemného souhlasu.

V rozsahu této stavby souhlasíme s povolením stavby dle zákona 183/2006 Sb. ve znění pozdějších předpisů.


Toto stanovisko platí pouze pro území a stavební objekty vyznačené v předložené dokumentaci a to 12 měsíců ode dne jeho vydání.



V případě další korespondence nebo jednání (změna stavby) uvádějte naši značku (číslo jednací) a datum tohoto stanoviska.

Stanovisko bylo vydáno na základě plné moci udělené provozovatelem distribuční soustavy SMP Net, s.r.o.

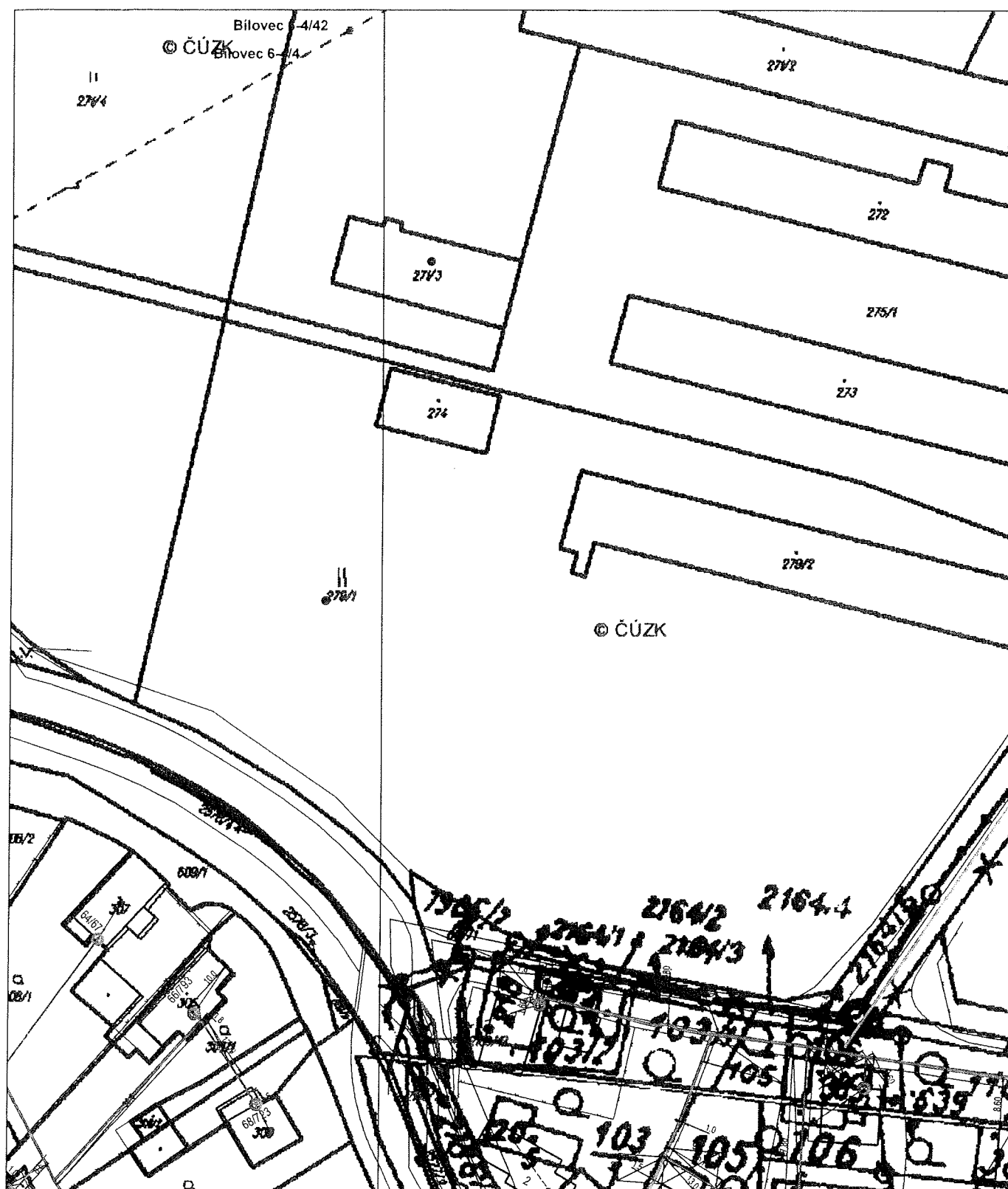
Zpracoval:  
Bronislava Černochová  
technik plynárenských zařízení  
pracoviště ROSS-Nový Jičín  
+420595142032  
bronislava.cernochova@rwe.cz

  
RWE Distribuční služby, s.r.o.  
Plynárenská 499/1  
657 02 Brno



Přílohy:  
Kontaktní list, Orientační snímek polohy plynárenského zařízení

Rozdělovník:  
Neuvedeno



Bílovec Čs. Armády parc. č. st. 274

Vytvořil: bcernoch

Bílovec 5-4/311

Datum: 02.06.2010

**SEVEROMORAVSKÉ VODOVODY  
A KANALIZACE OSTRAVA a.s.**  
se sídlem Ostrava, 28. října 169, PSČ 709 45

DK1  
Štěpánkovická 27  
747 21 Kravaře

OLŠANSKÁ Jarmila Ing.  
Tel: 596 697 135  
Fax: 596 697 221  
E-mail: jarmila.olsanska@smvak.cz  
Značka: 9773/V006393/P/2010/OL

Ostrava, dne: 07.06.2010

Věc: „**Stavební úpravy a přístavba sociálního a technického zázemí**“ stávajícího objektu na st.  
parc.č. 274 v k.ú. Bílovec - Město, parc.č. 278/1,2574/1,607/1 v k.ú. Bílovec- Město , parc.č.  
2164/1, 2164/2 v k.ú. Velké Albrechtice

K existenci sítí pro výše uvedenou stavbu jsme vydali stanovisko dne 27.4.2010 pod zn.:  
9773/V004151/2010/PO.

**Popis stavby:**

Předložená dokumentace řeší stavební úpravy objektu parc. č. 274, k.ú. Bílovec. V PD je navržen nový přístřešek, přístavba objektu, nová příjezdová komunikace v tl. 350 mm, oplocení, přípojka plynu.

Napojení objektu na inženýrské sítě bude provedeno ze stávajícího objektu parc. č. 279/2, k.ú. Bílovec v majetku investora stavby. Stávající fakturační vodoměr objektu parc. č. 279/2, k.ú. Bílovec je umístěn ve vodoměrné šachtě u místa napojení na vodovodní řad DN 150 L, který je v majetku SmVaK Ostrava a.s.

**Konstrukce vozovky:**

Asfaltobeton	tl. 40 mm
Obalované kamenivo	tl. 50 mm
Vibrovaný štěrk	tl. 100 mm
Štěrkodrt' fr. 32 - 64	tl. 100 mm
<u>Štěrkopísek</u>	<u>tl. 60 mm</u>
Celkem	tl. 350 mm

**Stanovisko k umístění:**

Realizaci výše uvedené stavby na pozemku parc. č. 274, 278/1, 2574/1, 607/1, k.ú. Bílovec a parc. č. 2164/1, 2164/2, k.ú. Velké Albrechtice dojde ke střetu se zařízením v majetku SmVaK Ostrava a.s. **s vodovodním řadem DN 150 L** – viz orientační zakres v mapové příloze. Požadujeme respektovat tato zařízení – viz Podmínky týkající se realizace stavby.

Zákres dotčených zařízení v majetku SmVaK Ostrava a.s. je pouze orientační, proto požadujeme před zahájením prací požádat o vytyčení zařízení SmVaK Ostrava a.s. Vytyčení provede na základě objednávky středisko vodovodních sítí Bílovec, t.č.: 556 410 015.

Rovněž stavbou přípojek inženýrských sítí je nutné respektovat naše zařízení – viz Podmínky týkající se realizace stavby.

**Podmínky týkající se realizace stavby:**

Při provádění prací, jimiž mohou být dotčena zařízení v majetku SmVaK Ostrava a.s., je stavebník povinen učinit veškerá opatření tak, aby nedošlo k poškození tohoto zařízení a splnit následující podmínky:


- Před zahájením zemních prací zabezpečit vytyčení zařízení, s vytyčením prokazatelně seznámit pracovníky, kteří budou práce provádět.
- Zemní práce do vzdálenosti 1 m od okraje potrubí budou prováděny ručním výkopem se zvýšenou opatrností tak, aby nedošlo k poškození našich vedení a zařízení. V případě obnažení potrubí bude toto zabezpečeno před poškozením.
- U přípojek k liniovým stavbám v místě souběhu se zařízením SmVaK Ostrava a.s. požadujeme dodržet odstupovou vzdálenost 1,5 m od okrajů potrubí. Při křížení dodržet svislou vzdálenost dle ČSN 73 6005.
- Při souběhu s vodovodní přípojkou dodržet ČSN 73 6005.
- Křížení požadujeme provádět kolmo, max. pod úhlem 45 stupňů. Křížení nebude prováděno v místě napojení vodovodních přípojek na vodovodní řad, ve vzdálenosti menší než 1,5 m od stávajících ovládacích armatur na vodovodním potrubí (šoupáků, hydrantů, domovních uzavíracích ventilů) a vodárenských šachet.
- V místě křížení budou přípojky uloženy do chráničky v šířce ochranného pásma zařízení SmVaK Ostrava a.s. (viz níže).
- Stavby pevných nadzemních konstrukcí (umístění HUP, sloupky oplocení apod.) požadujeme umístit mimo ochranné pásmo vodovodního potrubí, oplocení na šířku ochranného pásma požadujeme provést rozebiratelné a bez podezdívky. Ochranná pásma jsou stanovena § 23 zákona č. 274/2001 Sb. v platném znění o vodovodech a kanalizacích pro veřejnou potřebu a jsou vymezena vodorovnou vzdáleností od vnějšího líce stěny potrubí na každou stranu
  - u vodovodních a kanalizačních řadů do průměru 500 mm včetně - 1,5 m,
  - u vodovodních a kanalizačních řadů nad průměr 500 mm - 2,5 m.
- V rozsahu ochranného pásma našich vedení nebudou zřizovány skládky materiálu, zeminy apod.
- Při úpravě povrchu terénu v ochranném pásmu bude zachováno alespoň minimální krytí vodovodního potrubí v souladu s ČSN 73 6005. Veškeré poklopy armatur (šoupátkové, hydrantové) požadujeme upravit do nivelety konečných úprav terénu.
- Před záhozem bude přizván oprávněný zástupce příslušného střediska (viz výše) ke kontrole místa křížení. Tato kontrola bude zaznamenána ve stavebním denníku. Bez této kontroly nesouhlasíme se zahájením záhozu. Bez písemného dokladu o provedené kontrole zástupcem SmVaK Ostrava a.s. nesouhlasíme s udělením kolaudačního souhlasu.
- V případě řešení přípojek za pomoci protlaku bude přesná hloubka uložení vodovodu ověřena ručně kopanou sondou.
- **Celková konstrukční vrstva nových zpevněných ploch v místech kolize s vodovodem (včetně jeho ochranného pásma) nepřesáhne 40 cm a v průběhu výstavby se nesníží stávající krytí vodovodního potrubí o více než 40 cm.**
- Obrubníky zpevněných ploch požadujeme osadit min. 0,5m od líce stěny potrubí SmVaK Ostrava a.s.
- Veškeré případné úpravy na vnitřních rozvodech vody požadujeme provést za stávající vodoměrnou sestavou, bez zásahu do její části. Zahájení prací investor oznámí uvedenému středisku vodovodů, se kterým dojedná postup a kontrolu prací.
- Po dobu stavby budou přístupny ovládací armatury vodovodní sítě (šoupáky, hydranty a ventily na vodovodních přípojkách).



- Případné poškození vedení veřejné vodovodní sítě bude neprodleně oznámeno na dispečink SmVaK Ostrava a.s. s nepřetržitou službou (tel. 840111125).
- Geodetické zaměření stavby v souřadnicovém systému JTSK a výškovém systému Bpv doporučujeme předat našemu oddělení GIS na e-mailovou adresu [gis@smvak.cz](mailto:gis@smvak.cz).

Platnost tohoto stanoviska je 1 rok.

Severomoravské vodovody  
a kanalizace Ostrava a.s.  
28. října 169 27  
709 45 Ostrava

  
Ing. Lumír Pavelek  
vedoucí technického odboru

**Přílohy:**

- Orientační zakres zařízení v majetku, příp. v provozování SmVaK Ostrava a.s.
- Projektová dokumentace – situace - parafováno





**VYJÁDRĚNÍ O EXISTENCI SÍTĚ ELEKTRONICKÝCH KOMUNIKACÍ  
společnosti Telefónica O2 Czech Republic, a.s., (dále jen „Vyjádření“)**

vydané podle § 101 zákona č. 127/2005 Sb., o elektronických komunikacích a o změně některých souvisejících zákonů (zákon o elektronických komunikacích), ve znění pozdějších předpisů a § 161 zákona č. 183/2006 Sb., o územním plánování a stavebním řádu (stavební zákon) či dle dalších příslušných právních předpisů

**Čís. jednací: 134002/09/MOV/VV0**

**Čís. žádosti je: 0109 299 371**

**Důvod vydání Vyjádření: Spojené územní a stavební řízení**

**Platnost tohoto Vyjádření končí dne: 13. 11. 2011.**

<b>Žadatel</b>	Ing. Daniel Kozel, , ,	
<b>Stavebník</b>	SCHROM FARMS spol. s r.o., , ,	
<b>Název akce</b>	Stavební úpravy stávajícího objektu, přístavba, změna užívání stavby	
<b>Zájmové území</b>	<b>Okres</b>	Nový Jičín
	<b>Obec</b>	Bílovec, Velké Albrechtice
	<b>Kat. území/č. parcely</b>	Bílovec-město; Velké Albrechtice
<b>Akcí dotčené mapové listy dokumentace Telefónica O2 Czech Republic, a.s.</b>		<b>BILOVEC: 6-4/42; BILOVEC: 5-4/31</b>

Žadatel shora označenou žádostí určil a vyznačil zájmové území, jakož i stanovil důvod pro vydání *Vyjádření*. Na základě určení a vyznačení zájmového území Žadatelem a na základě stanovení důvodu pro vydání *Vyjádření* vydává společnost Telefónica O2 Czech Republic, a.s., o síti elektronických komunikací (dále jen SEK) následující *Vyjádření*:

**dojde ke střetu**

se sítí elektronických komunikací společnosti Telefónica O2 Czech Republic, a.s., jejíž existence a poloha je zakreslena v příloženém výřezu/výřezech z účelové mapy sítě elektronických komunikací společnosti Telefónica O2 Czech Republic, a.s., případně je upřesněna v textu tohoto *Vyjádření*. Žadatel je srozuměn s tím, že nadzemní vedení SEK požívá shodnou právní ochranu jako podzemní vedení SEK a dojde – li ke střetu stavby s nadzemním vedením SEK, je Žadatel povinen projednat podmínky ochrany se zaměstnancem společnosti Telefónica O2 Czech Republic, a.s., pověřeného ochranou sítě (dále jen „POS“).

**Specifikace předaných výřezů účelové mapy SEK:**

**Specifikace výřezů:**

1:500

Výřez z digitální dokumentace SEK

V případě požadavku na vytyčení podzemního vedení SEK můžete kontaktovat subjekty uvedené v příloze.

- a) V případě kolize se SEK v majetku Telefónica O2 Czech Republic,a.s.volejte p.Dombrovského 602 786 457 k určení dalších podmínek ochrany,případně přeložení.
- b) Sítě elektronických komunikací společnosti Telefónica O2 Czech Republic, a.s. jsou součástí veřejné komunikační sítě, jsou zajišťovány ve veřejném zájmu, a jsou chráněny právními předpisy. Ochranné pásmo podzemního komunikačního vedení činí 1,5 m po stranách krajního vedení.
- c) Při činnostech v blízkosti vedení SEK je povinen respektovat ochranná pásma podzemního vedení sítě elektronických komunikací (dále PVSEK) a nadzemního vedení sítě elektronických komunikací (dále NVSEK) tak, aby nedošlo k poškození nebo zamezení přístupu k vedení. Při křížení, nebo souběhu zemních prací s PVSEK dodrží ČSN 73 6005 "Prostorová úprava vedení technického vybavení" v platném znění, ČSN 33 21 60 "Předpisy pro ochranu sdělovacích vedení a zařízení před nebezpečnými vlivy trojfázových vedení VN, VVN a ZVN" a ČSN 33 2000-5-54 "Územnění a ochranné vodiče".

Telefónica O2 Czech Republic, a.s., IČ 60193336, DIČ CZ60193336, se sídlem Za Brumlovkou 266/2, 140 22 Praha 4 – Michle, zapsaná v Obchodním rejstříku vedeném Městským soudem v Praze, sp.zn.: oddíl B, vložka 2322	1/3
<b>Adresa pracoviště: 1. Máje 3, 709 05, Ostrava - M.Hory, tel.: 800 255 255</b>	
<b>Adresa pro písemný styk: Telefónica O2 Czech Republic, a.s., DLSS Ostrava, Za Brumlovkou 266/2, 140 22, Praha 4 - Michle</b>	

Čís. jednací: 134002/09/MOV/VVO

d) Před započítím zemních prací zajistí vyznačení trasy PVSEK na terénu podle obdržené polohopisné dokumentace. S vyznačenou trasou PVSEK prokazatelně seznámí pracovníky, kteří budou stavební práce provádět (Nařízení vlády č. 591/2006 Sb., požadavky na bezpečnost a ochranu zdraví při práci na staveništích, § 3 bod b.1., příloha č. 3, kap.II. čl.1.,4. a 5.).

e) V případě provádění prací v objektu je povinen provést průzkum technické infrastruktury - vnějších i vnitřních vedení sítě elektronických komunikací na omítce i pod ní (Nařízení vlády č.591/2006 Sb., požadavky na bezpečnost a ochranu zdraví při práci na staveništích, § 3 bod b.5., příloha č. 3 kap.XII. čl.1.).

f)

V místě vjezdu nebo nových zpevněných ploch provede stavebník obnažení stávajících telekomunikačních kabelů s přesahem 0,5metru, uloží kabely do betonových žlabů, vedle položí náhradní prostup tvořený trubkou HGR o průměru 110mm a přízve p.Dombrovského 602 786 457, ke kontrole jejich neporušenosti před záhozem. Betonové žlaby i náhradní prostup budou přesahovat okraje vjezdu 0,5metru na obě strany. Konce náhradního prostupu nutno utěsnit proti vniknutí nečistot zapěnováním a geodeticky zaměřit. Zaměření předá stavebník p. Dombrovskému 602 786 457 nejpozději 2 týdny před zahájením kolaudačního řízení.

g) Upozorní pracovníky, kteří budou provádět zemní práce na staveništi, aby v případě potřeby zjistili hloubkové uložení PVSEK příčnými sondami. Upozorní je také na možnou odchylku +/- 30 cm mezi skutečným uložení PVSEK a polohovými údaji ve výkresové dokumentaci. Dále je upozorní, aby ve vzdálenosti nejméně 1,5 m od krajních vedení vyznačené trasy PVSEK nepoužívali žádných mechanizačních prostředků nebo nevhodného nářadí, a aby při provádění prací v těchto místech dbali nejvyšší opatrnosti.

h) Při zjištění zásadního rozporu mezi údaji v projektové dokumentaci a skutečností zastaví práce a věc oznámí zaměstnanci společnosti Telefonica O2 Czech Republic, a.s., pověřeného ochranou sítě Karel Dombrovský (tel.: 59 668 3340), (dále jen "POS"). V prováděných pracech je oprávněn pokračovat až po projednání a schválení dalšího postupu, stanoveného POS.

i) Při provádění zemních prací v blízkosti PVSEK postupuje tak, aby nedošlo ke změně hloubky uložení nebo prostorového uspořádání komunikační sítě. Odkryté vedení je povinen zabezpečit proti poškození, odcizení a provedení.

j) V místech, kde úložný kabel vystupuje ze země do budovy, rozváděče, na sloup apod. je povinen vykonávat zemní práce velmi opatrně kvůli ubývajícímu krytí nad PVSEK. Výkopové práce v blízkosti sloupů NVSEK je povinen provádět v takové vzdálenosti, aby nedošlo k narušení jejich stability (Nařízení vlády č.591/2006 Sb., § 3 bod b.1., příloha č. 3 kap.IV. čl.3.a 4.).

k) Dojde-li při provádění zemních prací k odkrytí PVSEK, je povinen vyzvat POS ke kontrole vedení před zakrytím. Až po následné kontrole je oprávněn provést zához.

l) Pomocná zařízení (patníky, kontrolní měřicí objekty, označníky, nadložní lana, uzemňovací soustavy, podpěry, stožáry, střechníky, konzoly apod.), které jsou součástí vedení, není oprávněn ani dočasně využívat k jiným účelům, a taková zařízení nesmí být dotčena ani přemístěna.

m) Trasu PVSEK mimo vozovku není oprávněn přejíždět vozidly nebo stavební mechanizací do doby, než bude vedení zabezpečeno proti mechanickému poškození. Způsob mechanické ochrany trasy PVSEK je povinen projednat s POS. Při přepravě vysokého nákladu nebo mechanizace pod trasou NVSEK je povinen respektovat výšku vedení nad zemí.

n) Na trase PVSEK (včetně ochranného pásma) není oprávněn měnit niveletu terénu, vysazovat trvalé porosty ani měnit rozsah a konstrukci zpevněných ploch (např. komunikací, parkovišť, vjezdů aj.).

o) Manipulační a skladové plochy je povinen zřizovat v takové vzdálenosti od NVSEK, aby se při výkonu prací v těchto prostorách nemohly osoby ani mechanizace přiblížit k vedení na vzdálenost menší než 1 m (čl. 275, ČSN 34 2100).

p) Je povinen obrátit se na POS v průběhu stavby, a to ve všech případech, kdyby i nad rámec těchto podmínek ochrany mohlo dojít ke střetu stavby se SEK.

Telefónica O2 Czech Republic, a.s., IČ 60193336, DIČ CZ60193336, se sídlem Za Brumlovkou 266/2, 140 22 Praha 4 – Michle, zapsaná v Obchodním rejstříku vedeném Městským soudem v Praze, sp.zn.: oddíl B, vložka 2322

Adresa pracoviště: 1. Máje 3, 709 05, Ostrava - M.Hory, tel.: 800 255 255

Adresa pro písemný styk: Telefonica O2 Czech Republic, a.s., DLSS Ostrava, Za Brumlovkou 266/2, 140 22, Praha 4 - Michle

www.cz.o2.com/dokumentace

Čís. jednací: 134002/09/MOV/VV0

q) Je povinen každé zjištěné, nebo způsobené poškození, případně odcizení vedení SEK neprodleně oznámit Poruchové službě společnosti Telefonica O2 Czech Republic, a.s., na telefonní číslo 800 184 084.

*Vyjádření* je platné pouze pro zájmové území určené a vyznačené Žadatelem, jakož i pro důvod k *Vyjádření* stanovený Žadatelem.

V případě, že budou zemní práce zahájeny po uplynutí doby platnosti tohoto *Vyjádření*, nelze toto *Vyjádření* použít jako podklad pro vytyčení a je třeba požádat o vydání nového *Vyjádření*.

*Vyjádření* pozbývá platnosti:

- Uplynutím vyznačené doby platnosti *Vyjádření*
- Změnou rozsahu zájmového území
- Změnou důvodu k *Vyjádření* uvedeného v Žádosti

**Přílohy:**

výřezy účelové mapy: 2 listy  
ostatní přílohy: 1 kus  
celkem: 3

**Žadatel se převzetím tohoto *Vyjádření* zavazuje, že poskytnuté informace a data použije pouze k účelu, pro který mu byly poskytnuty, že je nebude neoprávněně rozmnožovat, rozšiřovat, pronajímat, půjčovat či jinak využívat bez souhlasu poskytovatele a je si vědom své odpovědnosti vyplývající z obecně závazných právních předpisů při porušení těchto povinností.**

Bude – li Žadatel na společnosti Telefonica O2 Czech Republic, a.s. požadovat, aby se jako účastník správního řízení, pro jehož účely bylo toto *Vyjádření* vydáno, vzdala práva na odvolání proti rozhodnutí vydanému ve správním řízení, pro jehož účely bylo to *Vyjádření* vydáno, je oprávněn kontaktovat pracovníka ochrany sítí (POS): Karel Dombrovský

*Telefonica O2 Czech Republic, a.s., prohlašuje, že Žadateli byly pro jím určené a vyznačené zájmové území poskytnuty veškeré dostupné informace o síti elektronických komunikací společnosti Telefonica O2 Czech Republic, a.s.*

*Vyjádření* vydala společnost Telefonica O2 Czech Republic, a.s. dne: 13. 11. 2009 v Ostravě



Telefonica O2 Czech Republic, a.s.  
Za Brumlovkou 266/2  
140 22 Praha 4  
DIČ: CZ 60193336  
**282**



Telefonica O2 Czech Republic, a.s., IČ 60193336, DIČ CZ60193336, se sídlem Za Brumlovkou 266/2, 140 22 Praha 4 – Michle, zapsaná v Obchodním rejstříku vedeném Městským soudem v Praze, sp.zn.: oddíl B, vložka 2322

**Adresa pracoviště: 1. Máje 3, 709 05, Ostrava - M.Hory, tel.: 800 255 255**

**Adresa pro písemný styk: Telefonica O2 Czech Republic, a.s., DLSS Ostrava, Za Brumlovkou 266/2, 140 22, Praha 4 - Michle**

[www.cz.o2.com/dokumentace](http://www.cz.o2.com/dokumentace)

Vážená paní, vážený pane,  
v případě Vašeho požadavku na vytyčení podzemního vedení sítě elektronických komunikací společnosti Telefónica O2 Czech Republic, a.s., se prosím obračejte na společnosti uvedené níže.

**ALPROTEL GROUP s.r.o.**

se sídlem: Dobrá 543, 739 51 Frýdek - Místek

Kontakt: Libor Kašperlík, 602 783 894, 558 641 184 , fax. 558 641 133 kasperlik@alprotel.cz

**GIS-STAVINVEX a.s.**

se sídlem: Bučinská 1733, 735 41 Petřvald

Kontakt: Mgr. Petr Holešínský, 739 372 083, tel/fax. 596 541 102 ostrava@gis-stavinvex.cz

**KATES, spol. s r.o.**

se sídlem: Důlní 889, 735 35 Horní Suchá

Kontakt: Stanislav Knebl, 736 626 762, 596 426 011, fax. 596 426 010, knebl.kates@seznam.cz

**Slezskomoravské telekomunikace Opava spol. s r.o.,**

se sídlem: Příčná 2828/10, 746 01 Opava

Kontakt: Jan Socha, 602 741 244 ( zástup: Jan Fojtík, 602 774 138 ), fax. 553 622 652, jan.socha@smt.cz, jan.fojtik@smt.cz

**OPTOMONT, a.s.**

se sídlem: Na Najmanské 915, 710 00 Ostrava

Kontakt: Filip Heczko, 721 521 807, 558 340 914, fax.558 340 910, filip.heczko@optomont.cz

**Sitel, spol. s r.o., oblast Ostrava**

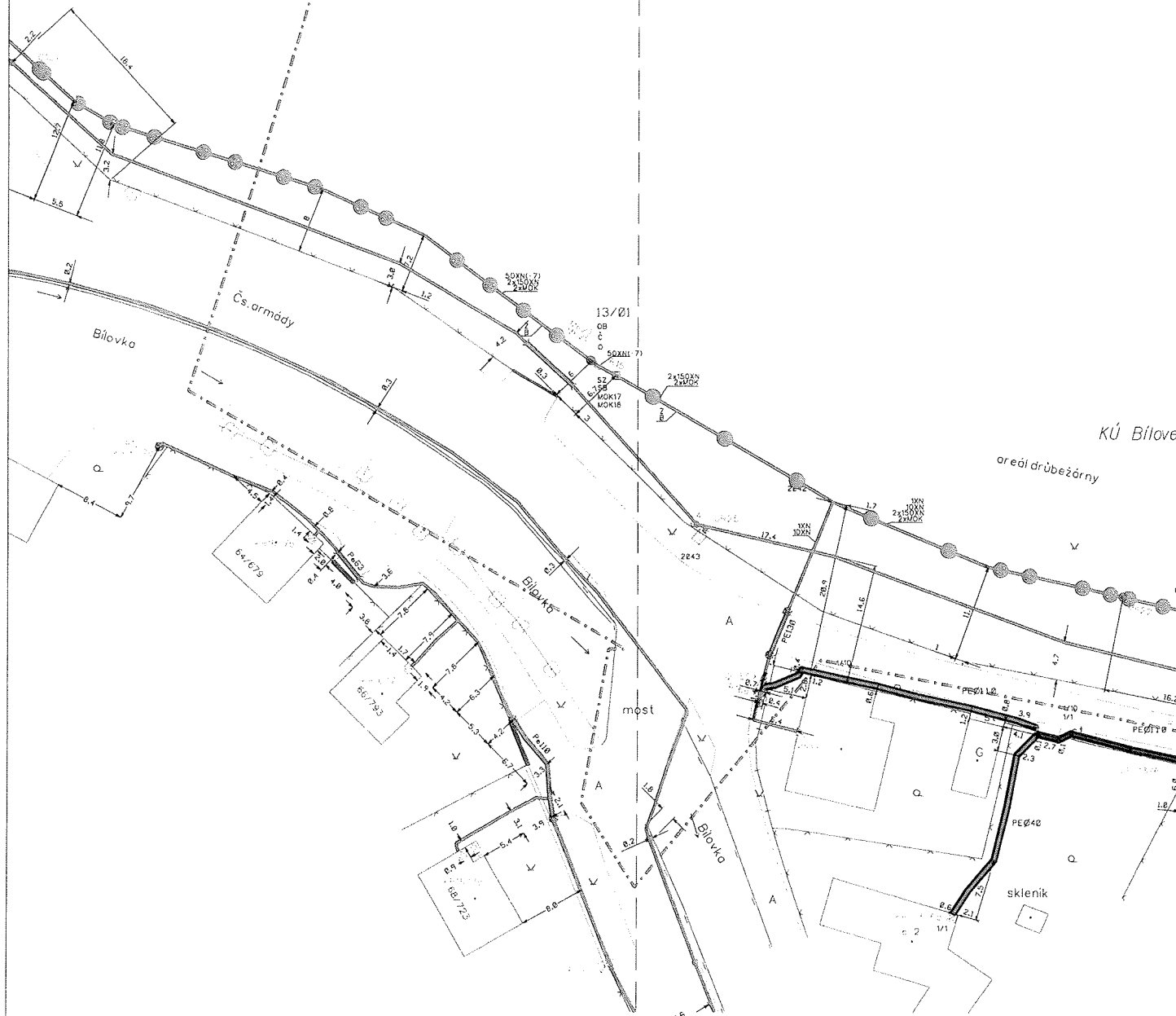
se sídlem: U studia 2253/28, 700 30 Ostrava-Zábřeh

Kontakt: Marie Walová, 606 761 923, 596 616 499, fax. 596 616 498, mwalova@sitel.cz

**Milan Kočvara**

se sídlem: Osvoboditelů 1200, 742 21 Kopřivnice


Kontakt: Milan Kočvara, 602 729 527, fax. 558 658 004, vytyceni@seznam.cz



A diagram showing a block on an inclined plane. The block is labeled '100 N' and '1.5 m'. The incline has a vertical height of 3.6 m and a horizontal distance of 6.0 m. The distance along the incline is 6.5 m. A force of 1.9 N is applied to the block, and a force of 3.6 N is applied to the incline.

6245 • J. Neurosci., September 24, 2008 • 28(39):6240–6247

- hranice zájmového území k vyjádření  
zaměřený průběh metalického kabelu  
zaměřený průběh optického kabelu, HOPE, trubky  
nebo souběh optického a metalického kabelu  
nezaměřený průběh metalického kabelu  
nezaměřený průběh optického kabelu, HOPE, trubky  
nebo souběh optického a metalického kabelu  
RR trasa  
nebo trasa z n. p. C. a z n. p. nn přípojka, území s nn přípojkou

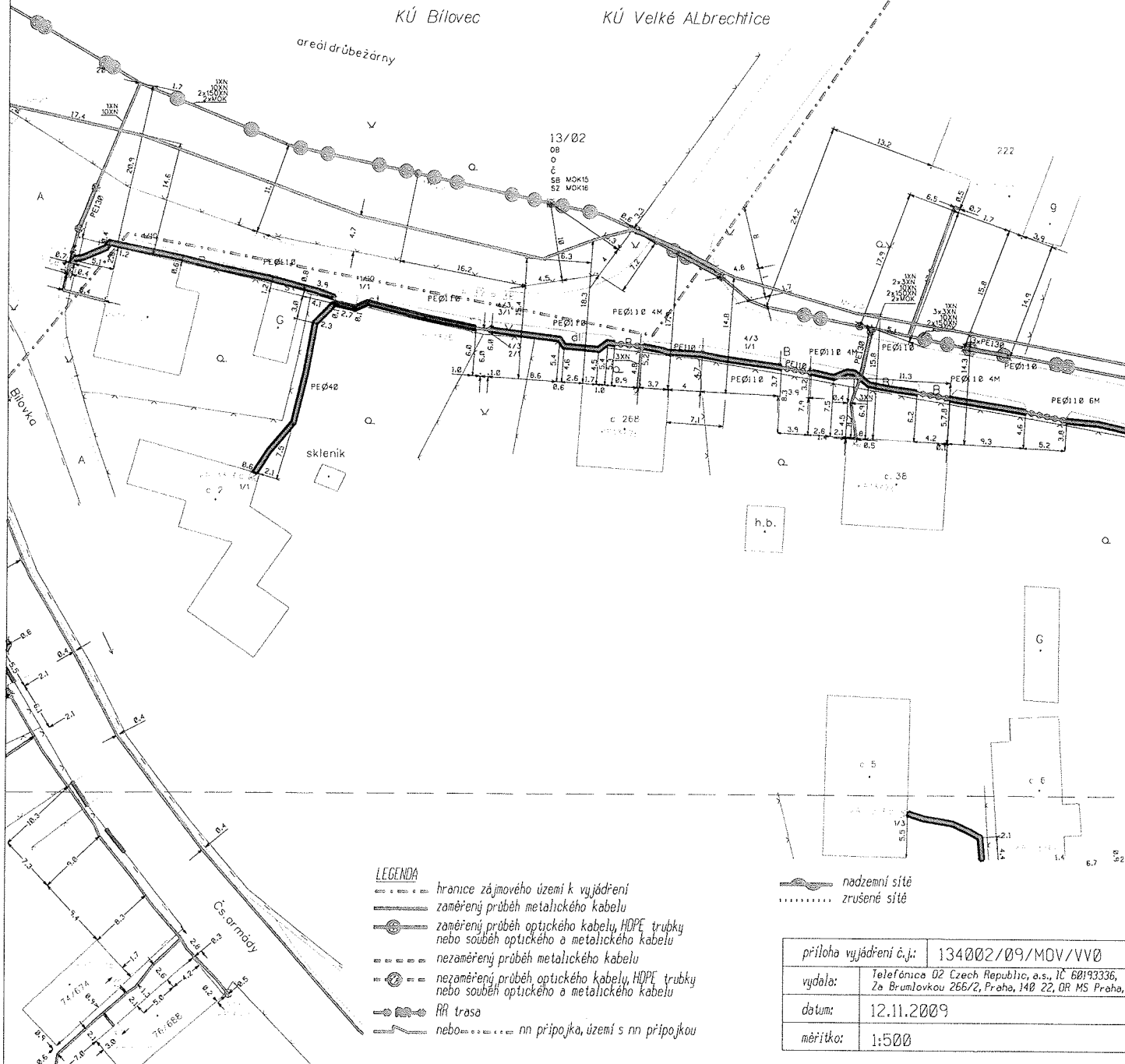
 nadzemní síť  
 zrušené síť

priloha vyjádření č.j.:	134002/09/MOV/VV0
vydala:	Telefonice 02 Czech Republic, a.s., IČ 60193336, Ze Brumlovkou 265/2, Praha, 140 22, OR MS Praha,
datum:	12.11.2009
měřítko:	1:500










KÚ Velké ALbrechtice

areol drúbežárny




### LEGENDA

- |   |   |
|---|---|
|  | hranice zájmového území k vyjádření<br>zaměřený průběh metalického kabelu                     |
|  | zaměřený průběh optického kabelu, HDPE trubky<br>nebo souběh optického a metalického kabelu   |
|  | nezaměřený průběh metalického kabelu  |
|  | nezaměřený průběh optického kabelu, HDPE trubky<br>nebo souběh optického a metalického kabelu |
|  | RR trasa  |
|  | nebo ..... nn přípojka, území s nn přípojkou  |

 nadzemní síť  
 zrušené síť

príloha vyjádření č.j.:	134002/09/MOV/VV0
vydalo:	Telefonica 02 Czech Republic, a.s., IČ 60193336, Ze Brumlovkou 266/2, Praha, 140 22, OR MS Praha,
datum:	12.11.2009
měřitko:	1:500



PRÍLOHA 0. 3

Ing. Daniel Kozel – DK 1  
Štěpánkovická 27  
Kravaře  
747 21

VÁŠ DOPIS ZNAČKY / ZE DNE

/ 13.11.2009

NAŠE ZNAČKA

1024593973

VYŘIZUJE / LINKA

Marek Juřica /840 840 840

MÍSTO ODESLÁNÍ / DNE

Valašské Meziříčí /  
30.11.2009

### Vyjádření k existenci energetického zařízení společnosti ČEZ Distribuce, a.s.

Vážený zákazníku,

dovolte, abychom reagovali na Vaši žádost ze dne 13.11.2009, která se týkala akce  
**„Stavební úpravy stávajícího objektu, přístavba, změna užívání“ parc.č.279/1, 274, 2576/1, 2575, 2165 – zájmové území viz.situace, k.ú.Bílovec – město, Velké Albrechtice.**

V zájmovém prostoru se **nachází** energetické zařízení v majetku ČEZ Distribuce, a.s., které je chráněno ochranným pásmem podle zákona č. 458/2000 Sb. § 46 nebo technickými normami, zejména ČSN EN 50110-1. Informativní zákres zasíláme v příloze.

Rádi bychom Vás upozornili, že povinností stavebníka je zajistit ochranu zařízení energetické společnosti v rozsahu daném zákonem č. 458/2000 Sb., příslušnými technickými normami (ČSN), podnikovými normami energetiky (PNE) a přiloženými podmínkami tak, aby se během stavební činnosti ani jejím následkem zařízení nepoškodilo. Stavebník odpovídá jak za škody na zařízení energetické společnosti, tak za škody vzniklé třetím osobám na zdraví a majetku.

Před zahájením jakýchkoli zemních prací proto zažádejte na naší Zákaznické lince 840 840 840 o vytyčení trasy podzemního silového zařízení, dodržte ochranné pásmo a podmínky pro práci v tomto ochranném pásmu.

Pokud dojde k obnažení kabelového vedení, kontaktujte prosím naši Zákaznickou linku 840 840 840. Pokud dojde k poškození energetického zařízení, kontaktujte prosím naši Poruchovou linku 840 850 860. Obě linky jsou Vám k dispozici 24 hodin denně, 7 dní v týdnu.

Platnost tohoto vyjádření je 1 rok ode dne vydání.

S pozdravem

Marek Juřica  
405 02 2732425  
1024593973

Marek Juřica  
Technik Dokumentace sítí

### Přílohy

1x situace, 1x podmínky

ČEZ Distribuce, a.s.,

Děčín 4, Teplická 874/8, PSČ 405 02 | Zákaznická linka: 840 840 840, Linka pro hlášení poruch: 840 850 860, fax: 378 002 008, e-mail: info@cezdistribuce.cz, www.cezdistribuce.cz | IČ: 27232425, DIČ: CZ27232425 | bank. spoj.: KB Praha 35-4544580267/0100 zapsaná v obchodním rejstříku vedeném u Krajského soudu v Ústí nad Labem, oddíl B, vložka 1704 | zaslací adresa pro zákazníky: Guldenerova 2577 / 19, PSČ 303 03, Plzeň

















1:1 200


Poznámky :

katastr : Břilovec-město / 604429

katastr : Velké Albrechtice / 773164

### Legenda

- Rozpočtovací skříň nn  Rozpočtovací
- Přípojková skříň nn  Přípojková
- Tech. úsek nn (podzemní)  podzemní, vlastní
- Tech. úsek nn (nadzemní)  podzemní, CIZÍ
- Tech. úsek nn (nadzemní)  nadzemní, vlastní
- Tech. úsek nn (nadzemní)  nadzemní izolované, vlastní
- Podpěrný bod nn  nadzemní vše, CIZÍ
- Tech. úsek vn (podzemní)  Podpěrný bod nn
- Tech. úsek vn (nadzemní)  podzemní, vlastní
- Tech. úsek vn (nadzemní)  podzemní, CIZÍ
- Tech. úsek vn (nadzemní)  nadzemní, vlastní
- Tech. úsek vn (nadzemní)  nadzemní izolované, vlastní
- Podpěrný bod vn  nadzemní vše, CIZÍ
- Tech. úsek vvn (podzemní)  Podpěrný bod vn
- Tech. úsek vvn (nadzemní)  podzemní, vlastní
- Tech. úsek vvn (nadzemní)  podzemní, CIZÍ
- Tech. úsek vvn (nadzemní)  nadzemní, vlastní
- Tech. úsek vvn (nadzemní)  nadzemní izolované, vlastní



## PODMÍNKY PRO PROVÁDĚNÍ ČINNOSTÍ V OCHRANNÝCH PÁSMECH NADZEMNÍCH VEDENÍ

Ochranné pásmo nadzemního vedení podle §46, odst. (3), Zák. č. 458/2000 Sb. je souvislý prostor vymezený svislými rovinami vedenými po obou stranách vedení ve vodorovné vzdálenosti měřené kolmo na vedení, které činí od krajního vodiče vedení na obě jeho strany:

- a) u napětí nad 1 kV a do 35 kV včetně  
pro vodiče bez izolace 7 metrů, (resp. 10 metrů u zařízení postaveného do 31. 12. 1994)  
pro vodiče s izolací základní 2 metry,  
pro závěsná kabelová vedení 1 metr,
- b) u napětí nad 35 kV do 110 kV včetně 12 metrů, (resp. 15 metrů u zařízení postaveného do 31. 12. 1994)

V ochranném pásmu nadzemního vedení je podle §46 odst. (8) a (9) **zakázáno**:

1. zřizovat bez souhlasu vlastníka těchto zařízení stavby či umisťovat konstrukce a jiná podobná zařízení, jakož i uskladňovat hořlavé a výbušné látky,
2. provádět bez souhlasu vlastníka zemní práce,
3. provádět činnosti, které by mohly ohrozit spolehlivost a bezpečnost provozu těchto zařízení nebo ohrozit život, zdraví či majetek osob,
4. provádět činnosti, které by znemožňovaly nebo podstatně znesnadňovaly přístup k těmto zařízením,
5. vysazovat chmelnice a nechávat růst porosty nad výšku 3 metry.

Pokud stavba nebo stavební činnost zasahuje do ochranného pásma nadzemního vedení, je třeba požádat o písemný souhlas vlastníka nebo provozovatele tohoto zařízení na základě §46, odst. (8) a (11) Zákona č. 458/00 Sb.

Nadzemní vedení nízkého napětí nejsou chráněna ochrannými pásmy. Při činnosti v jejich blízkosti je však třeba dodržovat minimální vzdálenost 1 metr od neizolovaných živých částí a pro stavby a konstrukce je třeba dodržet vzdálenosti dané v ČSN 33 3301.

V ochranných pásmech nadzemních vedení je třeba dále dodržovat následující podmínky:

1. Při pohybu nebo pracích v blízkosti elektrického vedení vysokého napětí se nesmí osoby, předměty, prostředky nemající povahu jeřábu přiblížit k živým částem - vodičům blíže než 2 metry (dle ČSN EN 50110-1)
2. Jeřáby a jim podobná zařízení musí být umístěny tak, aby v kterékoli poloze byly všechny jejich části mimo ochranné pásmo vedení a musí být zamezeno vymrštění lana.
3. Je zakázáno stavět budovy nebo jiné objekty v ochranných pásmech nadzemních vedení vysokého napětí.
4. Je zakázáno provádět veškeré pozemní práce, při kterých by byla narušena stabilita podpěrných bodů - sloupů nebo stožárů.
5. Je zakázáno upevňovat antény, reklamy, ukazatele apod. pod, přes nebo přímo na stožáry elektrického vedení.
6. Dodavatel prací musí prokazatelně seznámit své pracovníky, jichž se to týká, s ČSN EN 50 110-1.
7. Pokud není možné dodržet body č. 1. až 4., je možné požádat příslušný provozní útvar provozovatele o další řešení (zajištění odborného dohledu pracovníka s elektrotechnickou kvalifikací dle Vyhl. č. 50/79 Sb., vypnutí a zajištění zařízení, zaizolování živých částí, ...) pokud nejsou tyto podmínky již součástí jiného vyjádření ČEZ Distribuce, a.s. ke konkrétní stavbě.
8. V případě požadavku na vypnutí zařízení po nezbytnou dobu provádění prací je nutné o toto požádat do 25. dne měsíce *m-2* před požadovaným termínem na měsíc *m*. V případě vedení nízkého napětí je možné též požádat o zaizolování částí vedení.

Případné nedodržení uvedených podmínek bude řešeno příslušným stavebním úřadem nebo nahlášeno Státní energetické inspekci v souladu s §93, Zákona č. 458/00 Sb. jako porušení zákazu provádět činnosti v ochranných pásmech dle §46 téhož zákona.