

MĚSTSKÝ ÚŘAD BÍLOVEC

odbor výstavby, 17. listopadu 411, 743 01 Bílovec

Č.j.: V/23240-11/6845-2011/Sch

V Bílovci dne: 18. ledna 2012

Vyřizuje: Scholasterová, e-mail.: pavlina.scholasterova@bilovec.cz

Tel.: 556 312 180

ÚZEMNÍ ROZHODNUTÍ VEŘEJNOU VYHLÁŠKOU

Dne 29.6.2011 podala společnost Severomoravské vodovody a kanalizace Ostrava a.s., IČ 45193665, 28. října č.p.169, 709 45 Ostrava, zastoupena společností Aqualia infraestructuras inženýring, s.r.o., IČ 64608042, Slavníkovců č.p.571/21, Mariánské Hory, 709 00 Ostrava 9, u MěÚ Bílovec, odboru výstavby, žádost o vydání územního rozhodnutí o umístění stavby „**PŘIVADĚČ ZÁHUMENICE - BUTOVICE REKONSTRUKCE POTRUBÍ**“ na pozemcích **parc.č. 2175/14, 2175/15, 2175/17, 2201/3, 2202/1, 3177/4, 3188/4, 3188/17, 4013, 4016, 4017, 4038, 4635, 4642, 4657, 4831, 4832, 4836 a 4840** v kat. území **Klimkovice**, na pozemcích **parc.č. 1123/26, 1123/43, 1576, 1615, 1619, 1621, 1624, 1625, 1639, 1640, 1644, 1649, 1671, 1678 a 1717** v kat. území **Olbramice**, na pozemcích **parc.č. st. 45 a st. 227/1, parc.č. 120/2, 128, 137/4, 137/5, 831/3, 1561/1, 1616, 1619, 1620, 1646, 1906, 1909, 1914, 1915, 1925, 1928, 1929, 1931, 2074, 2081, 2082, 2084, 2095, 2096, 2097, 2098, 2099, 2105, 2106, 2107, 2192, 2195, 2197, 2204, 2264, (GP) č. 137/2, (PK) č. 1490 díl 1 a (PK) č. 1645/1** v kat. území **Bravantice** a na pozemcích **parc.č. 311/1, 311/2, 576/1, 585/1, 995/2, 995/11, 995/12, 995/17, 1700/7, 1700/10, 1700/11, 1700/20, 1700/22, 1700/24, 1977, 2138/2, 2208, 2212/6, 2213/1, 2213/2, 2213/5, 2319, 2321, 2369, 2534, 2535, 2574, 2585, 2586, 2595, 2598, 2599, 2600, 2601, 2690, (EN) 1945/1, (PK) č. 2026/7** v kat. území **Velké Albrechtice**.

Městský úřad Bílovec, odbor výstavby, jako stavební úřad věcně příslušný dle ustanovení § 13 odst.1, písm.g) zákona č. 183/2006 Sb., o územním plánování a stavebním řádu (stavební zákon), v platném znění (dále jen "stavební zákon"), a jako místně příslušný stavební úřad dle ust. § 11 zákona č. 500/2004 Sb., správní řád, ve znění pozdějších předpisů (dále jen "správní řád"), posoudil návrh podle § 84 až § 90 stavebního zákona a na základě tohoto posouzení a provedení veřejného ústního jednání vydává podle § 79 odst. 1 a § 92 stavebního zákona a § 9 vyhlášky č. 503/2006 Sb., o podrobnější úpravě územního řízení, veřejnoprávní smlouvy a územního opatření, v platném znění

rozhodnutí o umístění stavby

„PŘIVADĚČ ZÁHUMENICE - BUTOVICE REKONSTRUKCE POTRUBÍ“ na pozemcích **parc.č. 2175/14** (lesní pozemek), **2175/15** (lesní pozemek), **2175/17** (lesní pozemek), **2201/3** (zahrada), **2202/1** (ostatní plocha), **3177/4** (ostatní plocha), **3188/4** (ostatní plocha), **3188/17** (orná půda), **4013** (ostatní plocha), **4016** (vodní plocha), **4017** (ostatní plocha), **4038** (orná půda), **4635** (orná půda), **4642** (ostatní plocha), **4657** (ostatní plocha), **4831** (orná půda), **4832** (orná půda), **4836** (orná půda) **a 4840** (orná půda) v kat. území **Klimkovice**, na pozemcích **parc.č. 1123/26** (orná půda), **1123/43** (ostatní plocha), **1576** (trvalý travní porost), **1615** (ostatní plocha), **1619** (trvalý travní porost), **1621** (trvalý travní porost), **1624** (ostatní plocha), **1625** (ostatní plocha), **1639** (orná půda), **1640** (orná půda), **1644** (ostatní plocha), **1649** (ostatní plocha), **1671** (ostatní plocha), **1678** (ostatní plocha) **a 1717** (ostatní plocha) v kat. území **Olbramice**, na pozemcích **parc.č. st. 45** (zastavěná plocha a nádvoří) **a st. 227/1** (zastavěná plocha a nádvoří), **parc.č. 120/2** (ostatní plocha), **128** (zahrada), **137/4** (zahrada), **137/5** (zahrada), **831/3** (trvalý travní porost), **1561/1** (ostatní plocha), **1616** (ostatní plocha), **1619** (ostatní plocha), **1620** (ostatní plocha), **1646** (vodní plocha), **1906** (ostatní plocha), **1909** (ostatní plocha), **1914** (orná půda), **1915** (ostatní plocha), **1925** (ostatní plocha), **1928** (orná půda), **1929** (ostatní plocha), **1931** (orná půda), **2074** (ostatní plocha), **2081** (vodní plocha), **2082** (ostatní plocha), **2084** (ostatní plocha), **2095** (lesní pozemek), **2096** (vodní plocha), **2097** (lesní pozemek), **2098** (ostatní plocha), **2099** (ostatní plocha), **2105** (orná půda), **2106** (orná půda), **2107** (ostatní plocha), **2192** (orná půda), **2195** (orná půda), **2197** (ostatní plocha), **2204** (ostatní plocha), **2264** (ostatní plocha), **(GP) č. 137/2, (PK) č. 1490 díl 1 a (PK) č. 1645/1** v kat. území **Bravantice** a na pozemcích **parc.č. 311/1** (zahrada), **311/2** (zahrada), **576/1** (trvalý travní porost), **585/1** (ostatní plocha), **995/2** (vodní plocha), **995/11** (orná půda), **995/12** (orná půda), **995/17** (orná půda), **1700/7** (zahrada), **1700/10** (ostatní plocha), **1700/11** (trvalý travní porost), **1700/20** (trvalý travní porost), **1700/22** (orná půda), **1700/24** (zahrada), **1977** (ostatní plocha), **2138/2** (ostatní plocha), **2208** (ostatní plocha), **2212/6** (zahrada), **2213/1** (ostatní plocha), **2213/2** (zahrada), **2213/5** (vodní plocha), **2319** (ostatní plocha), **2321** (orná půda), **2369** (ostatní plocha), **2534** (ostatní plocha), **2535** (orná půda), **2574** (ostatní plocha), **2585** (ostatní plocha), **2586** (ostatní plocha), **2595** (ostatní plocha), **2598** (ostatní plocha), **2599** (ostatní plocha), **2600** (ostatní plocha), **2601** (orná půda), **2690** (vodní plocha), **(EN) 1945/1, (PK) č. 2026/7** v kat. území **Velké Albrechtice**.

Účastníci řízení, na něž se vztahuje rozhodnutí správního orgánu dle § 27 odst.1, písm. a) správního řádu:

- Severomoravské vodovody a kanalizace Ostrava a.s., IČ 45193665, 28. října č.p.169, 709 45 Ostrava.

Popis stavby:

Rekonstruovaný úsek přivaděče dopravuje vodu z přerušovací komory Hýlov do vodojemu Butovice. Projekt řeší umístění nových úseků přivaděče řešených v rámci rekonstrukce stávajícího vodovodního přivaděče v úseku mezi přerušovací komorou Hýlov 2 x 650 m³ a vodojemem Butovice 2 x 1000 m³. V částech, kde to místní podmínky dovolují, je umístění nového potrubí navrženo ve vzdálenosti cca 1m vedle stávajícího potrubí. V místech, kde kvůli místním poměrům není možno kopírovat trasu stávajícího přivaděče, byla nalezena trasa alternativní.

Projekt je zpracován pro část přivaděče Záhumenice – Butovice v tomto rozsahu:

- tvárná litina DN 400 dl. 2340m,
- tvárná litina DN 350 dl. 3300m,
- tvárná litina DN 300 dl. 1844m.

Pro umístění a projektovou přípravu stavby se stanoví tyto podmínky:

1. Stavba bude umístěna na pozemcích parc.č. 2175/14, 2175/15, 2175/17, 2201/3, 2202/1, 3177/4, 3188/4, 3188/17, 4013, 4016, 4017, 4038, 4635, 4642, 4657, 4831, 4832, 4836 a 4840 v kat. území Klimkovice, na pozemcích parc.č. 1123/26, 1123/43, 1576, 1615, 1619, 1621, 1624, 1625, 1639, 1640, 1644, 1649, 1671, 1678 a 1717 v kat. území Olbramice, na pozemcích parc.č. st. 45 a st. 227/1, parc.č. 120/2, 128, 137/4, 137/5, 831/3, 1561/1, 1616, 1619, 1620, 1646, 1906, 1909, 1914, 1915, 1925, 1928, 1929, 1931, 2074, 2081, 2082, 2084, 2095, 2096, 2097, 2098, 2099, 2105, 2106, 2107, 2192, 2195, 2197, 2204, 2264, (GP) č. 137/2, (PK) č. 1490 díl 1 a (PK) č. 1645/1 v kat. území Bravantice a na pozemcích parc.č. 311/1, 311/2, 576/1, 585/1, 995/2, 995/11, 995/12, 995/17, 1700/7, 1700/10, 1700/11, 1700/20, 1700/22, 1700/24, 1977, 2138/2, 2208, 2212/6, 2213/1, 2213/2, 2213/5, 2319, 2321, 2369, 2534, 2535, 2574, 2585, 2586, 2595, 2598, 2599, 2600, 2601, 2690, (EN) 1945/1, (PK) č. 2026/7 v kat. území Velké Albrechtice, jak je zakresleno v situačních výkresech, které jsou přílohou rozhodnutí.
2. Pro uskutečnění navržené stavby se jako stavební pozemek vymezují nezbytné části pozemků parc.č. 2175/14, 2175/15, 2175/17, 2201/3, 2202/1, 3177/4, 3188/4, 3188/17, 4013, 4016, 4017, 4038, 4635, 4642, 4657, 4831, 4832, 4836 a 4840 v kat. území Klimkovice, pozemků parc.č. 1123/26, 1123/43, 1576, 1615, 1619, 1621, 1624, 1625, 1639, 1640, 1644, 1649, 1671, 1678 a 1717 v kat. území Olbramice, pozemků parc.č. st. 45 a st. 227/1, parc.č. 120/2, 128, 137/4, 137/5, 831/3, 1561/1, 1616, 1619, 1620, 1646, 1906, 1909, 1914, 1915, 1925, 1928, 1929, 1931, 2074, 2081, 2082, 2084, 2095, 2096, 2097, 2098, 2099, 2105, 2106, 2107, 2192, 2195, 2197, 2204, 2264, (GP) č. 137/2, (PK) č. 1490 díl 1 a (PK) č. 1645/1 v kat. území Bravantice a pozemků parc.č. 311/1, 311/2, 576/1, 585/1, 995/2, 995/11, 995/12, 995/17, 1700/7, 1700/10, 1700/11, 1700/20, 1700/22, 1700/24, 1977, 2138/2, 2208, 2212/6, 2213/1, 2213/2, 2213/5, 2319, 2321, 2369, 2534, 2535, 2574, 2585, 2586, 2595, 2598, 2599, 2600, 2601, 2690, (EN) 1945/1, (PK) č. 2026/7 v kat. území Velké Albrechtice potřebné pro vedení vodovodu.
3. Projektovou dokumentaci pro stavební řízení nutno před zahájením stavebního řízení předložit k vyjádření správcům sítí technické infrastruktury, správcům sítí dopravní infrastruktury a správcům vodních toků.
4. Dle vyjádření **Obce Velké Albrechtice** ze dne 21.2.2011, **č.j. 330/11059/Magera** nutno před zahájením stavebního řízení předložit k vyjádření projektovou dokumentaci ke stavebnímu řízení a návrh smlouvy o budoucí smlouvě o záboru dotčených pozemků pro stavbu.
5. Dle vyjádření **Správy silnic Moravskoslezského kraje**, středisko Nový Jičín ze dne 19.1.2011, **zn. II/210/5006/12/2010** nutno před zahájením stavebního řízení předložit k odsouhlasení detailní dokumentaci přechodů stavby přes silniční tělesa komunikací III/46419 a III/46416.
6. Při zpracování dokumentace ke stavebnímu řízení nutno dodržet podmínky vyjádření **Správy silnic Moravskoslezského kraje**, středisko Ostrava ze dne 17.12.2010, **zn. 2650/OV/50-08**, a to:
 - Před zahájením stavebního řízení předložit projektovou dokumentaci ke stavebnímu řízení týkající se dotčených úseků silnic III/4654, III/4655 a III/46617 k samostatnému vyjádření. PD musí obsahovat podrobnou situaci se zakreslením umístění zápchových jam, podélné a příčné řezy a technickou zprávu.

- V místě uložení vodovodního potrubí v silnicích III. třídy bude dodrženo minimální krytí vedení dle ČSN 73 6005 „prostorové uspořádání sítí technického vybavení“, min. však 1,2m pod niveletou vozovky a 0,80m pode dnem silniční příkopy.

- V silničních tělesech komunikací III/4554, III/4655 a III/46617 a v pozemcích v majetkové správě SSMSK nebudou nově zřízena žádná doprovodná zařízení.

7. Dle vyjádření **Lesy České republiky, s.p.**, Lesní správa Vítkov ze dne 17.2.2011 nutno před vydáním stavebního povolení uzavřít smlouvu, kterou bude zaručeno majetkoprávní vypořádání dotčených částí pozemků parc.č. 2095 a 2097 v kat. území Bravantice na dobu realizace stavby a i po ukončení stavby a provést dočasné odnětí PUPF u dotčených částí výše uvedených pozemků.
8. Při zpracování dokumentace ke stavebnímu řízení nutno dodržet podmínky vyjádření **Zemědělské vodohospodářské správy**, prac. Nový Jičín ze dne 8.12.2010, **zn. NJ/1285/2010**, a to zejména:
- Křížení VT a DVT bude provedeno kolmo na koryto VT min. 1m pod neupraveným pevným dnem vodoteče. Křížení bude upraveno pásem širokým 4m z kamenné rovnaniny vel. 80-120 kg s urovnaným lícem a vyklínováním spár s citlivým navázáním na okolí koryta VT – oba břehy po horní břehovou hranu včetně dna.
 - Osa křížení potrubí s vodotečí bude označena na obou březích pevnou trasírkou umístěnou 0,5m za horní břehovou hranou.
 - V místě překopu bude vodoteč pročištěna od naplavenin a náletových dřevin v délce 20m proti proudu a 50m po proudu vodoteče.
9. Při zpracování projektové dokumentace ke stavebnímu řízení nutno respektovat podmínky vyjádření **Zemědělské vodohospodářské správy, Oblast povodí Odry**, pracoviště Ostrava ze dne 21.12.2010, **zn. OpO/OV/2389/10-Ka**, a to zejména:
- Potrubí přivaděče bude uloženo kolmo k ose vodního toku a přitíženo ochrannými bloky s krytím min. 1m (vrch bloků) od rostlého dna vodního toku, vyvedení potrubí při stejné niveletě min. 1m od břehové čáry koryta vodního toku.
 - Koryto vodního toku v místě křížení bude řádně opevněno tak, aby byla zajištěna stabilita koryta vodního toku a opevnění. Niveleta opevněného koryta vodního toku (dno a břehy) bude plynule navazovat na niveletu vyčištěného koryta (dno a břehy) vodního toku před a za opevněním.
 - Součástí PD pro stavební řízení bude řádně okótovaná situace, detail křížení přivaděče s vodním tokem a detail opevnění vyústního objektu a jakým způsobem bude provedeno zrušení stávajícího potrubí.
10. Při zpracování projektové dokumentace ke stavebnímu řízení nutno respektovat podmínky vyjádření **Povodí Odry, s.p.** ze dne 15.12.2010, **zn. 15366/923/2/843/2010**, a to zejména:
- Dodržet horní krytí hrany chráničky (včetně zatěžovacích prvků) pod nejhlubším dnem i břehy toku min. 1,25m.
 - Detail křížení vodního toku Bílovka, Sezina a detail kalosvodu č. K4, K7 zaslat na vodohospodářský provoz (VHP) Skotnice k odsouhlasení.
 - Narušené břehy je nutno min. na šířku 5m opevnit kamennou rovnaninou ve sklonu stávajícího břehu, v patě svahu opřenou o zapuštěnou kamennou patku. Tímto opevněním nesmí dojít ke snížení průtočné kapacity toku.

11. Dle vyjádření **Povodí Odry s.p.**, Ostrava ze dne 22.9.2011, **zn. 14160/916.5/7.38,7.56,9.43/11-Fi** nutno pro stavební řízení uzavřít smlouvu o budoucí smlouvě o zřízení věcného břemene.
12. Dle stanoviska **RWE Distribuční služby, s.r.o.** ze dne 4.2.2011, **zn. 461/11/152** nutno při křížení a souběhu podzemního vedení s plynovodem dodržet nejmenší vzdálenosti mezi povrchy vedení a potrubí, event.. jejich chráničkou (křížení min. 0,3m; souběh min. 3m). Místa křížení a souběhu ostatních podzemních vedení s vysokotlakými plynovody musí být vyprojektována s přihlédnutím k ČSN EN 1594, TPG 70204 a ČSN 73 6005. Musí tvořit nedílnou součást projektové dokumentace včetně zapracování podmínek stanoviska.
13. Při zpracování projektové dokumentace ke stavebnímu řízení dodržet podmínky stanoviska **NET4GAS, s.r.o.** ze dne 29.11.2010, **zn. 6536/10/OVP/Z**, a to:
- V místě křížení vodovodu s VTL plynovodem musí být dodržena svislá vzdálenost mezi potrubími 0,5m a vodovod musí být uložen v chráničce s přesahem min. 3m na obě strany od půdorysu plynovodu.
 - Žádáme zpracovat výkresy detailů křížení dle ČSN EN 1594 a TPG 702 04 pro dvě varianty (horní nebo spodní křížení).
14. Dle závazného stanoviska **Krajské hygienické stanice Moravskoslezského kraje** ze dne 15.12.2010, **č.j. HOK/OV-12677/2.5/10** nutno v dalším stupni projektové dokumentace doložit hlukové garance, které budou zaručovat dodržení hygienických hlukových limitů při výstavbě a realizaci stavby ve smyslu § 10 a 11 v NV č. 148/2006 Sb., o ochraně zdraví před nepříznivými účinky hluku a vibrací v obytné zástavbě.
15. Při projektování nutno respektovat stavební zákon a prováděcí vyhlášky.
16. Investor si zajistí pro zpracování PD vytyčení podzemních vedení přímo v terénu a dodrží podmínky správců jednotlivých sítí.
17. Před započítím prací požádá stavebník Městský úřad Bílovec, odbor životního prostředí a územního plánování o vydání stavebního povolení.

Odůvodnění:

Dne 29.6.2011 podala společnost Severomoravské vodovody a kanalizace Ostrava a.s., IČ 45193665, 28. října č.p.169, 709 45 Ostrava, zastoupena společností Aqualia infrastructuras inženýring, s.r.o., IČ 64608042, Slavníkovců č.p.571/21, Mariánské Hory, 709 00 Ostrava 9, u odboru výstavby MěÚ Bílovec, žádost o vydání rozhodnutí o umístění výše uvedené stavby. Uvedeným dnem bylo zahájeno územní řízení.

Pro územní řízení byl dle § 85 stavebního zákona stanoven tento okruh účastníků řízení a odůvodňuje se takto:

dle § 85 odst.1 stavebního zákona

- Severomoravské vodovody a kanalizace Ostrava a.s., IČ 45193665, 28. října č.p.169, 709 45 Ostrava - stavebník
zastoupen společností Aqualia infraestructuras inženýring, s.r.o., IČ 64608042, Slavníkovců č.p.571/21, Mariánské Hory, 709 00 Ostrava 9,
- Město Klimkovice, IČO 00298051, Lidická č.p.1, 742 83 Klimkovice – obec, na jejímž území má být požadovaný záměr uskutečněn,
- Obec Bravantice, IČO 68921063, Bravantice č.p.223, 742 81 Bílovec 4 – obec, na jejímž území má být požadovaný záměr uskutečněn,
- Obec Olbramice, IČO 60798416, Prostorná č.p.132, Olbramice, 742 83 Klimkovice – obec, na jejímž území má být požadovaný záměr uskutečněn,
- Obec Velké Albrechtice, IČO 600679, Velké Albrechtice č.p.119, 742 91 Velké Albrechtice – obec, na jejímž území má být požadovaný záměr uskutečněn,

dle § 85 odst.2 stavebního zákona

- Povodí Odry, státní podnik, IČ 70890021, Varenská 3101/49, 701 26 Moravská Ostrava – správce dotčených pozemků p.č. 2212/6, 2213/5 a 2690 v k.ú. Velké Albrechtice, dotčeného pozemku (PK) č. 1645/1 v k.ú. Bravantice, dotčeného pozemku p.č. 4016 v k.ú. Klimkovice,
- Správa silnic MSK, IČ 70890692, Úprkova 795/1, 702 23 Ostrava-Přívoz – správce dotčených pozemků p.č. 3177/4 a 3188/4 v k.ú. Klimkovice, dotčeného pozemku (PK) č. 1490 díl 1 v k.ú. Bravantice a dotčeného pozemku (EN) č. 1945/1 v k.ú. Velké Albrechtice,
- Ředitelství silnic a dálnic ČR, IČ 65993390, Na Pankráci 546/56, 140 00 Praha-Nusle – správce dotčených pozemků p.č. 1123/26 a 1123/43 v k.ú. Olbramice, dotčeného pozemku p.č. 2084 v k.ú. Bravantice,
- Lesy ČR, s.p., IČ 42196451, Přemyslova 1106/19, 501 68 Hradec Králové – správce dotčených pozemků p.č. 2095 a 2097 v k.ú. Bravantice,
- Pozemkový fond ČR, IČ 45797072, Husinecká 1024/11a, 130 00 Praha-Žižkov – správce dotčeného pozemku p.č. 2175/17 v k.ú. Klimkovice, dotčených pozemků p.č. 576/1, 585/1 a 1700/10 v k.ú. Velké Albrechtice a dotčených pozemků p.č. 1619, 1620 a 1646 v k.ú. Bravantice,
- Město Bílovec, IČ 00297755, Slezské náměstí 1, 743 01 Bílovec 1 – vlastník dotčeného pozemku (GP) č. 137/2 v k.ú. Bravantice,
- Petr Ludvík, 14.2.1969, Bravantice 21, 742 81 Bravantice – vlastník dotčeného pozemku st. 45 v k.ú. Bravantice, spoluvlastník dotčených pozemků p.č. 120/2 a 831/3 v k.ú. Bravantice,
- Roman Kovalský, 8.2.1967, Mírová 946, 735 81 Bohumín – vlastník dotčeného pozemku p.č. 1561/1 v k.ú. Bravantice,
- Rudolf Hrnčíř, 6.3.1946, Tísek 134, 743 01 Bílovec 1 – vlastník dotčených pozemků p.č. 1928 a 1931 v k.ú. Bravantice,
- Josef Petržilka, 19.5.1956, Bravantice 97, 742 81 Bravantice – spoluvlastník dotčeného pozemku p.č. 2105 v k.ú. Bravantice,
- Lidmila Petržilková, 22.2.1954, Bravantice 113, 742 81 Bravantice – spoluvlastník dotčeného pozemku p.č. 2105 v k.ú. Bravantice,
- Marie Přádková, 11.11.1957, Bravantice 251, 742 81 Bravantice – spoluvlastník dotčeného pozemku p.č. 2105 v k.ú. Bravantice,

- Zdeněk Freisler, 22.9.1960, Sportovní 2138/8, 702 00 Ostrava 2 – spoluvlastník dotčeného pozemku p.č. 2195 v k.ú. Bravantice,
- Alenka Freislerová, 6.12.1941, Bravantice 7, 742 81 Bravantice – spoluvlastník dotčeného pozemku p.č. 2195 v k.ú. Bravantice,
- Alena Kremzerová, 22.8.1970, Bravantice 223, 742 81 Bravantice – spoluvlastník dotčeného pozemku p.č. 2195 v k.ú. Bravantice,
- Šárka Zátopková, 6.6.1963, Beskydská 1037/8, 743 01 Bílovec – spoluvlastník dotčeného pozemku p.č. 2195 v k.ú. Bravantice,
- Jaroslava Neuwirthová, 27.4.1947, Josefovce 45, 742 83 Klimkovice – vlastník dotčeného pozemku p.č. 1914 v k.ú. Bravantice,
- Tomáš Dener, 12.1.1926, Bravantice 15, 742 81 Bravantice – vlastník dotčeného pozemku p.č. 2192 v k.ú. Bravantice,
- František Kolesár, 27.9.1963, Bravantice 123, 742 81 Bravantice – spoluvlastník dotčeného pozemku p.č. 831/3 v k.ú. Bravantice,
- Stanislav Ludvík, 31.12.1967, Bravantice 25, 742 81 Bravantice – vlastník dotčeného pozemku p.č. st. 227/1 v k.ú. Bravantice, spoluvlastník dotčených pozemků p.č. 120/2 a 831/3 v k.ú. Bravantice,
- Ladislav Rajzl, 7.11.1928, Bravantice 198, 742 81 Bravantice – spoluvlastník dotčeného pozemku p.č. 137/5 v k.ú. Bravantice,
- Josefa Rajzlová, 15.3.1936, Bravantice 198, 742 81 Bravantice – spoluvlastník dotčeného pozemku p.č. 137/5 v k.ú. Bravantice,
- Božena Barnošáková, 31.10.1948, Bravantice 196, 742 81 Bravantice – vlastník dotčeného pozemku p.č. 137/4 v k.ú. Bravantice,
- Jiří Mucha, 11.3.1961, Na Lani 225, 741 01 Nový Jičín-Loučka – vlastník dotčeného pozemku p.č. 128 v k.ú. Bravantice,
- Marie Kulová, 22.3.1946, Velké Albrechtice 187, 742 91 Velké Albrechtice – spoluvlastník dotčených pozemků p.č. 2534 a 2535 v k.ú. Velké Albrechtice,
- Miroslav Richtár, 21.3.1933, Bendlova 148/38, 196 00 Praha 96 – spoluvlastník dotčených pozemků p.č. 2534 a 2535 v k.ú. Velké Albrechtice,
- Miluše Richtárová, 29.5.1929, Kosmonautů 1231/33, 736 01 Havířov-Podlesí – spoluvlastník dotčených pozemků p.č. 2534 a 2535 v k.ú. Velké Albrechtice,
- Eva Winklerová, 22.7.1952, Velké Albrechtice 70, 742 91 Velké Albrechtice – vlastník dotčeného pozemku p.č. 2601 v k.ú. Velké Albrechtice,
- Ing. Bohdan Šindel, 30.9.1948, Valová 168/36, 743 01 Bílovec 1 – vlastník dotčeného pozemku (PK) č. 2026/7 v k.ú. Velké Albrechtice a dotčeného pozemku p.č. 2106 v k.ú. Bravantice,
- Jiřina Pěchulová, 8.10.1947, Sjednání 759, 742 13 Studénka 3 – vlastník dotčeného pozemku p.č. 995/12 v k.ú. Velké Albrechtice,
- Drahomíra Arletová, 18.6.1941, Velké Albrechtice 236, 742 91 Velké Albrechtice – spoluvlastník dotčeného pozemku p.č. 995/11 v k.ú. Velké Albrechtice,
- Jiří Nikel, 7.9.1960, Puškinova 706/8, 743 01 Bílovec 1 – spoluvlastník dotčeného pozemku p.č. 995/11 v k.ú. Velké Albrechtice,
- Stanislav Nikel, 31.8.1963, Velké Albrechtice 190, 742 91 Velké Albrechtice – spoluvlastník dotčeného pozemku p.č. 995/11 v k.ú. Velké Albrechtice,
- Jana Niklová, 13.6.1962, Pod Zahradami 1298/15, 742 21 Kopřivnice 1 – spoluvlastník dotčeného pozemku p.č. 995/11 v k.ú. Velké Albrechtice,
- Ing. Martin Stanečka, 5.2.1976, Velké Albrechtice 60, 742 91 Velké Albrechtice – vlastník dotčeného pozemku p.č. 311/1 v k.ú. Velké Albrechtice,
- Josef Magera, 1.1.1931, Velké Albrechtice 63, 742 91 Velké Albrechtice – vlastník dotčených pozemků p.č. 1700/7, 1700/11, 1700/20 a 2321 v k.ú. Velké Albrechtice,
- Václav Bajgar, 5.12.1973, Hlavní 46, 742 85 Vřesina – vlastník dotčených pozemků p.č. 1639 a 1640 v k.ú. Olbramice,

- Zdeňka Šimončincová, 29.5.1950, Resslerova 1038/8, 708 00 Ostrava 8 – vlastník dotčeného pozemku p.č. 1625 v k.ú. Olbramice,
- Peter Kurka, 24.6.1972, Revoluční 1344/57, Kysucké Nové Město – vlastník dotčeného pozemku p.č. 1621 v k.ú. Olbramice,
- Ing. Drahošlav Kučera, 6.12.1956, Malá strana 75, Olbramice, 742 83 Klimkovice – vlastník dotčených pozemků p.č. 1576 a 1624 v k.ú. Olbramice,
- ZD SLEZAN Klimkovice a.s., IČ 14614499, Lagnovská 669, 742 83 Klimkovice – vlastník dotčeného pozemku p.č. 1619 v k.ú. Olbramice,
- Václav Augustin, 9.9.1959, Třešňová 491, 742 85 Vřesina – vlastník dotčeného pozemku p.č. 4840 v k.ú. Klimkovice,
- Jiří Gelnar, 28.10.1973, Na Štěrkovci 528, 742 83 Klimkovice – vlastník dotčeného pozemku p.č. 4832 v k.ú. Klimkovice,
- Ing. Eduard Rzymanek, 3.2.1953, Poštovní 33, 742 83 Klimkovice – spoluvlastník dotčených pozemků p.č. 2175/14, 2175/15 a 4831 v k.ú. Klimkovice,
- Dana Rzymanková, 14.8.1958, Poštovní 33, 742 83 Klimkovice – spoluvlastník dotčených pozemků p.č. 2175/14, 2175/15 a 4831 v k.ú. Klimkovice,
- Jan Návrat, 14.10.1944, Horní 1438/80, 700 30 Ostrava 30 – spoluvlastník dotčeného pozemku p.č. 4635 v k.ú. Klimkovice,
- Anna Návratová, 17.7.1946, Horní 1438/80, 700 30 Ostrava 30 – spoluvlastník dotčeného pozemku p.č. 4635 v k.ú. Klimkovice,
- Stanislav Chmel, 7.1.1947, Pionýrů 807, 738 01 Frýdek-Místek 1 – spoluvlastník dotčeného pozemku p.č. 4836 v k.ú. Klimkovice,
- Jana Chmelová, 17.6.1949, Pionýrů 807, 738 01 Frýdek-Místek 1 – spoluvlastník dotčeného pozemku p.č. 4836 v k.ú. Klimkovice
- osoby, jejichž vlastnické nebo jiné věcné právo k sousedním stavbám a pozemkům nebo stavbám na nich by mohlo být územním rozhodnutím přímo dotčeno (vzhledem k rozsahu záměru stavební úřad neuvádí jednotlivé osoby, jejichž vlastnické nebo jiné věcné právo k sousedním stavbám a pozemkům nebo stavbám na nich by mohlo být územním rozhodnutím přímo dotčeno),
- Severomoravské vodovody a kanalizace Ostrava a.s., IČ 45193665, 28. října č.p.169, 70945 Ostrava – vlastník (správce) dotčené sítě technické infrastruktury, vlastník dotčených pozemků p.č. 2201/3 a 4642 v k.ú. Klimkovice, dotčeného pozemku p.č. 1915 v k.ú. Bravantice a dotčeného pozemku parc.č. 995/2 v k.ú. Velké Albrechtice,
- RWE Distribuční služby, s.r.o., IČ 27935311, Plynářská č.p.1/499, 657 02 Brno – vlastník (správce) dotčené sítě technické infrastruktury,
- Telefónica O2 Czech Republic, a.s., IČ 60193336, Za Brumlovkou č.p.2/266, 140 22 Praha 4 – vlastník (správce) dotčené sítě technické infrastruktury,
- ČEZ Distribuce, a. s., IČ 24729035, Teplická č.p.874/8, 405 02 Děčín 2 – vlastník (správce) dotčené sítě technické infrastruktury.

Obec Velké Albrechtice je rovněž vlastníkem dotčených pozemků parc.č. 311/2, 995/17, 1700/22, 1700/24, 1977, 2138/2, 2208, 2213/1, 2213/2, 2319, 2369, 2574, 2585, 2586, 2595, 2598, 2599 a 2600 v kat. území Velké Albrechtice.

Obec Bravantice je současně vlastníkem dotčených pozemků parc.č. 1616, 1906, 1909, 1925, 1929, 2074, 2081, 2082, 2096, 2098, 2099, 2107, 2197, 2204, 2264 a (GP) č. 137/2 v kat. území Bravantice.

Obec Olbramice je současně vlastníkem dotčených pozemků parc.č. 1615, 1644, 1649, 1671, 1678 a 1717 v kat. území Olbramice.

Město Klimkovice je rovněž vlastníkem dotčených pozemků parc.č. 2202/1, 3188/17, 4013, 4017, 4038 a 4657 v kat. území Klimkovice.

Stavební úřad opatřením ze dne 17.8.2011 oznámil zahájení územního řízení všem známým účastníkům řízení a dotčeným orgánům. Jelikož je v území vydán územní plán, doručil stavební úřad oznámení o zahájení územního řízení žadateli a obcím, na jejichž území má být záměr uskutečněn jednotlivě a účastníkům územního řízení uvedeným v § 85 odst.2 stavebního zákona veřejnou vyhláškou.

K projednání návrhu současně nařídil veřejné ústní jednání na den 21.9.2011, o jehož výsledku byl sepsán protokol.

Stavební úřad v oznámení zahájení územního řízení účastníky řízení a dotčené orgány upozornil na tu skutečnost, že námitky a připomínky mohou uplatnit nejpozději při ústním jednání, jinak k nim nebude přihlédnuto (tzv. zásada koncentrace řízení). Stavební úřad současně dal v souladu s ustanovením § 36 odst. 3 správního řádu, známým účastníkům řízení možnost, aby se před vydáním rozhodnutí mohli vyjádřit k jeho podkladům ve dnech 22.9.2011 a 23.9.2011.

Dne 7.9.2011 se na stavební úřad dostavil Ing. Radomír Hrbáč, bytem Husova 798, 742 83 Klimkovice, spoluvlastník sousedních pozemků parc.č. 4837 a 4838 v kat. území Klimkovice, aby nahlédl do spisu.

Ing. Radomír Hrbáč se rovněž dostavil k ústnímu jednání. Při jednání pouze předal písemnou připomínku účastníků řízení (Ing. Radomíra Hrbáče a Mirky Hrbáčové), odmítl podepsat protokol a odešel před ukončením jednání. Podaná připomínka se týkala nesplnění povinnosti stavebníka - zajištění vyvěšení informace o záměru na vhodném veřejně přístupném místě u pozemku, na němž se má záměr uskutečnit. Ing. Hrbáč po předání připomínky (před ukončením jednání) odešel. Stavební úřad přítomné účastníky řízení s předloženou připomínkou seznámil. Ing. Aleš Pospíšil zastupující společnost Aqualia infrastructuras inženýring, s.r.o., IČ 64608042, Slavíkovců č.p.571/21, Mariánské Hory, 709 00 Ostrava 9 sdělil, že informace byly vyvěšeny v jednotlivých katastrálních územích, což bylo doloženo fotodokumentací vyvěšení. Touto připomínkou se stavební úřad zabýval. Vzhledem k rozsahu záměrem dotčeného území má stavební úřad za to, že je nemožné zveřejnit informaci o záměru u všech jednotlivých pozemků, na nichž se má záměr uskutečnit. Z vyjádření Ing. Pospíšila a fotodokumentace vyplynulo, že informace o záměru byla vyvěšena na veřejně přístupných místech u stavby v každém z jednotlivých katastrů, což stavební úřad považuje za splnění povinnosti dle ust. § 87 odst. 2 stavebního zákona. Informace o záměru je zřejmá rovněž z vyvěšení oznámení zahájení územního řízení na úředních deskách příslušných obcí.

Podkladem pro posouzení záměru byla předložená dokumentace k územnímu řízení, z února 2011, vypracovaná společností Voding Hranice, spol. s r.o., Zborovská 583, 753 01 Hranice - Bc. Markem Coufalem a Ing. Josefem Švábkem, autorizovaná Ing. Josefem Pilařem (ČKAIT 1200237) autorizovaným inženýrem pro vodohospodářské stavby, vyjádření (stanoviska) správců dopravní a technické infrastruktury, správců vodních toků a dotčených orgánů:

- stanovisko Krajského úřadu MSK, odb. dopravy a silničního hospodářství ze dne 28.12.2010, č.j. MSK 200703/2010,
- závěr zjišťovacího řízení a vyjádření Krajského úřadu MSK, odb. životního prostředí a zemědělství ze dne 14.7.2008, č.j. ŽPZ/26845/2008/Sur,
- koordinované stanovisko Magistrátu města Ostravy, útv. hl. architekta č. 1813/2010,
- závazné stanovisko Magistrátu města Ostravy, odb. ochr. životního prostředí ze dne 27.10.2010, č.j. SMO/262144/10/OZP/VR,

- závazné stanovisko Magistrátu města Ostravy, odb. ochr. životního prostředí ze dne 1.2.2011, č.j. SMO/030436/11/OŽP/Re,
- koordinované závazné stanovisko MěÚ Bílovec, odb. ŽP a ÚP ze dne 17.1.2011, č.j. ŽP/46234-10/180-2011/jirpe,
- sdělení Města Klimkovice ze dne 14.3.2008, zn. 347/2008-HTO a ze dne 31.1.2011, zn. 2341/2010-HTO,
- sdělení Obce Bravantice ze dne 7.12.2010,
- vyjádření Obce Olbramice ze dne 9.12.2010, zn. 580/2010,
- stanovisko Obce Velké Albrechtice ze dne 21.2.2011, č.j. 330/11059/Magera,
- rozhodnutí MěÚ Bílovec, odb. dopravy a silničního hospodářství ze dne 7.4.2011, zn. DSH/12539-11/2803-2011/Geb,
- rozhodnutí Magistrátu města Ostravy, odb. dopravy ze dne 22.3.2011, č.j. SMO/078756/11/OD/Šev,
- stanovisko Správy železniční dopravní cesty, s.o. Ostrava ze dne 2.3.2011, zn. 2822/11-SDC OVA/OTR-Be,
- rozhodnutí Ministerstva dopravy ze dne 8.3.2011, č.j. 138/2011-120-STSP/2,
- závazné stanovisko HZS MSK ze dne 3.12.2010, zn. HSOS-12674-2/2010,
- závazné stanovisko KHS MSK ze dne 15.12.2010, č.j. HOK/OV-12677/2.5/10,
- vyjádření Správy silnic MSK, p.o., stř. Nový Jičín ze dne 19.1.2011, zn. II/210/5006/12/2010,
- vyjádření Správy silnic MSK, p.o., stř. Ostrava ze dne 17.12.2010, zn. 2650/OV/50-08,
- vyjádření Zemědělské vodohospodářské správy, pr. Nový Jičín ze dne 8.12.2010, zn. NJ/1285/2010,
- vyjádření Zemědělské vodohospodářské správy, pr. Ostrava ze dne 21.12.2010, zn. OpO/OV/2389/10-Ka,
- stanovisko Povodí Odry, s.p. ze dne 15.12.2010, zn. 15366/923/2/843/2010 a ze dne 21.6.2011, zn. 8054/923/2/843.01/2011,
- souhlas Povodí Odry, s.p. ze dne 22.9.2011, zn. 14160/916.5/7.38,7.56,9.43/11-Fi,
- vyjádření Ředitelství silnic a dálnic ČR ze dne 5.3.2008, zn. 54021/S796/08/SI, ze dne 6.3.2008, zn. 322/08/Co, dne 10.2.2011, zn. 1193/11-12260 a dne 16.2.2011, zn. 54200/S736/11/Ku,
- vyjádření Lesy ČR, s.p., Frýdek-Místek ze dne 24.1.2011,
- vyjádření Lesy ČR, s.p., Vítkov ze dne 17.2.2011,
- souhlas Ministerstva obrany ze dne 16.12.2010, č.j. 4450-9125/19230/2010-1383-ÚP-OL,
- vyjádření Národního památkového ústavu ze dne 2.12.2010, č.j. NPÚ-381/4208/2010,
- vyjádření ČEZ Distribuce, a.s. ze dne 7.12.2010, zn. 001030872685 a ze dne 14.2.2011, zn. 1032036162,
- vyjádření Telefónica O2 Czech Republic, a.s. ze dne 2.12.2010, č.j. 143816/10,
- stanovisko NET4GAS, s.r.o. ze dne 29.11.2010, zn. 6536/10/OVP/Z,
- stanovisko RWE Distribuční služby, s.r.o., pr. Ostrava ze dne 4.2.2011, zn. 283/11/155,
- stanovisko RWE Distribuční služby, s.r.o., pr. Nový Jičín ze dne 4.2.2011, zn. 461/11/152,
- plná moc,
- smlouvy o smlouvě budoucí o zřízení věcného břemene, smlouva o podmínkách zřízení a budoucí smlouvě o právu věcného břemene a smlouva o právu provést stavbu uzavřené mezi Severomoravskými vodovody a kanalizacemi Ostrava a.s., IČ 45193665 a jednotlivými vlastníky (správci) záměrem dotčených pozemků.

Vlastnická práva k dotčeným pozemkům stavební úřad ověřil výpisy z katastru nemovitostí Katastrálního úřadu pro MSK, katastrální pracoviště Nový Jičín a Ostrava, vyhotovenými dálkovým přístupem.

Žadatel Severomoravské vodovody a kanalizace Ostrava a.s. je vlastníkem dotčených pozemků parc.č. 2201/3 a 4642 v kat. území Klimkovice, parc.č. 1915 v kat. území Bravantice a parc.č. 995/2 v kat. území Velké Albrechtice.

Jiná práva žadatele k dotčeným pozemkům, jež nejsou v jeho vlastnictví, byla doložena smlouvami o smlouvě budoucí o zřízení věcného břemene, smlouvou o podmínkách zřízení a budoucí smlouvě o právu věcného břemene a smlouvou o právu provést stavbu uzavřenými mezi žadatelem a vlastníky dotčených pozemků a souhlasy vlastníků dotčených pozemků.

Stavební úřad posoudil umístění stavby podle § 90 stavebního zákona:

Dle § 90 písm. a) a b) stavebního zákona : soulad s vydanou územně plánovací dokumentací, s cíli a úkoly územního plánování, zejména s charakterem území, s požadavky na ochranu architektonických a urbanistických hodnot v území. Dokumentace řeší rekonstrukci Ostravského oblastního vodovodu Přivaděče Záhumenice – Butovice. Navrhovaný záměr lze dle jeho využití charakterizovat jako veřejnou technickou infrastrukturu. Důvodem rekonstrukce je stáří přivaděče, použité materiály a stavební technologie, jež jsou na pokraji své životnosti. Od doby výstavby původního přivaděče došlo v některých lokalitách k významným změnám jako je výstavba rodinných domů v blízkosti vodovodu a také k výstavbě dálnice D1 v jeho bezprostřední blízkosti. V částech trasy, kde to místní podmínky dovolují, je umístění nového potrubí navrženo ve vzdálenosti cca 1m vedle stávajícího potrubí a v místech, kde kvůli místním poměrům (kolize se stávající či novou zástavbou) není možno kopírovat trasu stávajícího přivaděče, byla nalezena trasa alternativní. Také z hlediska bezpečnosti a přístupu k rekonstruovanému přivaděči byly navrženy drobné odchylky v současné trase tohoto vodovodního řadu.

Územně plánovací dokumentací pro Město Klimkovice je vydaný územní plán města, který byl schválen dne 18.4.2001 usnesením zastupitelstva města Klimkovice. Dle tohoto územního plánu, ve znění schválených a vydaných změn a provedených úprav jsou stavbou dotčené pozemky součástí ploch s funkcí z části „zóna zemědělská krajina“, z části „zóna bydlení“, z části „zóna smíšená“, z části „zóna lesy“ a z části „zóna územní systém ekologické stability“.

Územně plánovací dokumentací pro Obec Olbramice je vydaný územní plán obce, který byl schválen dne 8.10.2002 usnesením 23. Zasedání Zastupitelstva obce Olbramice. Dle tohoto územního plánu ve znění schválených a vydaných změn a provedených úprav jsou záměrem dotčené pozemky součástí plochy z části s funkcí „zóna zemědělská krajina“, z části „zóna rozptýlené zástavby“, z části „zóna lesy“ a z části „zóna územní systém ekologické stability“. Územně plánovací dokumentací pro Obec Bravantice je vydaný územní plán obce, který byl schválen usnesením Zastupitelstva obce Bravantice č. S/03/05 dne 13.12.2010 a vydaný opatřením obecné povahy č.1/2010, které nabylo účinnosti dne 6.1.2011. Dotčené pozemky jsou z částí součástí „plochy zemědělské“, z částí „plochy smíšené nezastavěného území“, z částí „plochy přírodní“, z částí „plochy veřejných prostranství“, z částí „plochy dopravní infrastruktury“, z částí „plochy vodní a vodohospodářské“, z částí „plochy smíšené obytné“ a z částí „plochy bydlení“. Územně plánovací dokumentací pro Obec Velké Albrechtice je vydaný územní plán obce, který byl schválen usnesením Zastupitelstva obce Velké Albrechtice na jeho 17. zasedání dne 13.9.2006 pod č. 17/1/d. Dotčené pozemky jsou z částí součástí plochy „zeleň volné krajiny“, z částí plochy „zemědělská půda intenzivně obdělávaná“, z částí plochy „technické vybavení“, z částí plochy „bydlení venkovského charakteru“, z částí plochy „veřejná zeleň“ a z částí plochy „územní systém ekologické stability“. Funkční využití splňuje podmínky stanovené v zásadách regulace využití

území územních plánů obcí, na jejichž území má být záměr uskutečněn. Dle těchto zásad je umístění stavby „Přivaděč Záhumenice-Butovice, rekonstrukce potrubí“ na výše uvedených pozemcích možné. Záměr není v rozporu s výše uvedenými územními plány. Vzhledem k významu stavby a změnám vzniklých v řešeném území je rekonstrukce a její navržení z hlediska urbanistického vhodná. Předložený záměr je z urbanistického hlediska pro dané území záměrem, který toto území urbanisticky neznehodnotí.

Dle § 90 písm. c) stavebního zákona: soulad s požadavky stavebního zákona a jeho prováděcích právních předpisů, zejména s obecnými požadavky na využívání území. Obecné požadavky na využívání území jsou řešeny vyhláškou č. 501/2006 Sb. o obecných požadavcích na využívání území ve znění pozdějších předpisů (dále jen „vyhláška č. 501/2006 Sb.“). Posouzením záměru stavební úřad zjistil, že vzhledem k jeho charakteru na něj nelze aplikovat žádné z ustanovení uvedené vyhlášky. Stavební úřad také posoudil soulad záměru s požadavky stavebního zákona. Umístění tohoto záměru vyžaduje dle stavebního zákona vydání územního rozhodnutí o umístění stavby. Obsah žádosti a její podklady stanoví § 86 stavebního zákona a § 3 vyhlášky č. 503/2006 Sb., o podrobnější úpravě územního řízení, veřejnoprávní smlouvy a územního opatření. Žádost i její přílohy splňují uvedená ustanovení stavebního zákona a vyhl. č. 503/2006 Sb.. Protože se záměr částečně nachází v nezastavěném území, byl posouzen také z hlediska § 18 odst. 5 stavebního zákona. Vzhledem k tomu, že záměrem je stavba pro veřejnou technickou infrastrukturu, je její umístění v nezastavěném území v souladu s tímto ustanovením stavebního zákona.

Dle § 90 písm. d) stavebního zákona: soulad s požadavky na veřejnou dopravní a technickou infrastrukturu. Stavbou dojde k dotčení dopravní i technické infrastruktury. Požadavky kladené na veřejnou dopravní a technickou infrastrukturu jsou splněny respektováním vyjádření a stanovisek vlastníků dopravní a technické infrastruktury. K žádosti byla předložena tyto stanoviska (vyjádření) správců dopravní a technické infrastruktury - vyjádření Správy silnic MSK, p.o., stř. Nový Jičín ze dne 19.1.2011, zn. II/210/5006/12/2010; vyjádření Správy silnic MSK, p.o., stř. Ostrava ze dne 17.12.2010, zn. 2650/OV/50-08; vyjádření Ředitelství silnic a dálnic ČR ze dne 5.3.2008, zn. 54021/S796/08/Sl, ze dne 6.3.2008, zn. 322/08/Co, ze dne 10.2.2011, zn. 1193/11-12260 a dne 16.2.2011, zn. 54200/S736/11/Ku; stanovisko Správy železniční dopravní cesty, s.o. Ostrava ze dne 2.3.2011, zn. 2822/11-SDC OVA/OTR-Be; vyjádření společnosti ČEZ Distribuce, a.s. ze dne 7.12.2010, zn. 001030872685 a ze dne 14.2.2011, zn. 1032036162; vyjádření společnosti Telefónica O2 Czech Republic, a.s. ze dne 2.12.2010, č.j. 143816/10; stanovisko společnosti NET4GAS, s.r.o. ze dne 29.11.2010, zn. 6536/10/OVP/Z; stanovisko společnosti RWE Distribuční služby, s.r.o., pr. Ostrava ze dne 4.2.2011, zn. 283/11/155 a stanovisko společnosti RWE Distribuční služby, s.r.o., pr. Nový Jičín ze dne 4.2.2011, zn. 461/11/152. K žádosti byla doložena také stanoviska správců vodních toků - vyjádření Zemědělské vodohospodářské správy, pr. Nový Jičín ze dne 8.12.2010, zn. NJ/1285/2010; vyjádření Zemědělské vodohospodářské správy, pr. Ostrava ze dne 21.12.2010, zn. OpO/OV/2389/10-Ka; stanovisko Povodí Odry, s.p. ze dne 15.12.2010, zn. 15366/923/2/843/2010, ze dne 21.6.2011, zn. 8054/923/2/843.01/2011 a ze dne 22.9.2011, zn. 14160/916.5/7.38,7.56,9.43/11-Fi. Z důvodu transformace Zemědělské vodohospodářské správy (dále jen „ZVHS“), která proběhla k 1.1.2011, došlo ke změně správců vodních toků. Z tohoto důvodu stavební úřad do podmínek rozhodnutí zahrnul jak podmínky původního správce – ZVHS, oblast povodí Odry, tak správce následného – Povodí Odry, s.p., jež byly předloženy k žádosti o vydání územního rozhodnutí o umístění stavby.

Podmínky výše uvedených správců týkající se umístění záměru, popř. požadavků, jež je nutno splnit před zahájením stavebního řízení, byly zapracovány do podmínek územního rozhodnutí.

Dle § 90 písm. e) stavebního zákona: soulad s požadavky zvláštních právních předpisů a se stanovisky dotčených orgánů podle zvláštních právních předpisů, popřípadě s výsledkem řešení rozporů a s ochranou práv a právem chráněných zájmů účastníků řízení. Stavebnímu úřadu bylo

doloženo koordinované stanovisko MMO, útvaru hlavního architekta č. 1813/2010, ve kterém se vyjádřily jako dotčené orgány odbory útvar hl. architekta, odbor ochr. životního prostředí, odbor dopravy a koordinované závazné stanovisko MěÚ Bílovec, odb. životního prostředí a územního plánování ze dne 17.1.2011. Dále byla předložena samostatná stanoviska MMO, odb. ochr. ŽP ze dne 27.10.2010 a 1.2.2011, stanovisko KÚ MSK, odb. dopr. a SH ze dne 28.12.2010, vyjádření KÚ MSK, odb. ochr. ŽP a zemědělství ze dne 14.7.2008, závazné stanovisko Krajské hygienické stanice MSK ze dne 15.12.2010 a závazné stanovisko Hasičského záchranného sboru MSK ze dne 3.12.2010.

Stavba byla posouzena z hledisek zákona č. 185/2001 Sb. o odpadech a o změně některých zákonů v platném znění; zákona č. 334/1992 Sb., o ochraně zemědělského půdního fondu, v platném znění; zákona č. 114/1992 Sb., o ochraně přírody a krajiny, v platném znění; zákona č. 20/1987 Sb., o státní památkové péči; zákona č. 289/1995 Sb., o lesích; zákona č. 13/1997 Sb., o pozemních komunikacích, ve znění pozdějších předpisů; zákona č. 254/2001 Sb., o vodách a o změně některých zákonů, ve znění pozdějších předpisů; zákona č. 86/2002 Sb., o ochraně ovzduší, ve znění pozdějších předpisů.

Souhlas s návrhem trasy pro stavbu „Přivaděč Záhumenice-Butovice, rekonstrukce potrubí“ ve smyslu § 7 odst. 3 zákona č. 334/1992 Sb., o ochraně zemědělského půdního fondu pro pozemky v kat. území Olbramice a Klimkovic, jež jsou součástí zemědělského půdního fondu, vydal Magistrát města Ostravy, odbor ochrany životního prostředí dne 1.2.2011, č.j. SMO/030436/11/OŽP/Re.

Souhlas s návrhem trasy „Přivaděč Záhumenice – Butovice, rekonstrukce potrubí“ ve smyslu § 7 odst. 3 zákona č. 334/1992 Sb., o ochraně zemědělského půdního fondu pro pozemky v kat. území Bravantice a Velké Albrechtice, jež jsou součástí zemědělského půdního fondu, byl vydán jako součást koordinovaného závazného stanoviska Městského úřadu Bílovec, odboru životního prostředí a územního plánování ze dne 17.1.2011.

Odbor ochrany životního prostředí Magistrátu města Ostravy vydal dne 27.10.2010 kladné závazné stanovisko k dotčení pozemků v kat. území Klimkovic, které jsou určeny k plnění funkcí lesa a k umístění stavby do 50m od okrajů pozemků v kat. území Klimkovic, které jsou určeny k plnění funkcí lesa a také závazné stanovisko k zásahu do významných krajinných prvků vodního toku Polančice a údolní nivy vodního toku Polančice. MMO, odb. ochrany ŽP ve svém stanovisku ze dne 25.1.2011 konstatoval, že vzhledem k charakteru stavby nemůže dojít její realizací ke snížení nebo změně krajinného rázu.

Souhlasné závazné stanovisko k zásahu do významných krajinných prvků – vodních toků Bílovka, Sezina a Jamník v kat. území Bravantice a Velké Albrechtice – vydal odbor životního prostředí a územního plánování MěÚ Bílovec jako součást koordinovaného závazného stanoviska.

Z vyjádření Krajského úřadu MSK, odb. životního prostředí a zemědělství ze dne 14.7.2008 vyplývá, že stavbou nebude dotčeno žádné zvlášť chráněné území ani územní systém ekologické stability regionální úrovně. Krajský úřad příslušný podle § 77a odst. 3 písm. w) zákona o ochraně přírody a krajiny po posouzení záměru konstatoval, že stavba nemůže mít významný vliv na evropsky významné lokality stanovené nařízením vlády č. 132/2005 Sb. ani na ptačí oblasti.

Podkladem žádosti byl také závěr zjišťovacího řízení Krajského úřadu Moravskoslezského kraje, odb. životního prostředí a zemědělství ze dne 14.7.2008, č.j. ŽPZ/26845/2008/Sur – záměr nebude dále posuzován podle zákona č. 100/2001 Sb., o posuzování vlivů na životní prostředí a o změně některých souvisejících zákonů (zákon o posuzování vlivů na životní prostředí), ve znění pozdějších předpisů.

Stanovisko KHS MSK bylo zahrnuto do podmínek tohoto rozhodnutí. Stanoviska MMO, odb. ochr. ŽP a koordinované závazné stanovisko MěÚ Bílovec, odb. ŽP a ÚP obsahovala podmínky týkající se až samotné realizace záměru, z tohoto důvodu nebyla stanoviska těchto dotčených orgánů zahrnuta do podmínek rozhodnutí. Podmínka stanoviska MMO, odb. dopravy týkající se povolení zvláštního užívání silnice byla splněna již před zahájením územního řízení.

V souladu s § 69 odst. 2 správního řádu uvádí stavební úřad jména a příjmení účastníků řízení a názvy organizací, jež jsou účastníky řízení: Město Klimkovice, Obec Bravantice, Obec Olbramice, Obec Velké Albrechtice, Město Bílovec, Severomoravské vodovody a kanalizace Ostrava a.s., RWE Distribuční služby, s.r.o., Telefónica O2 Czech Republic, a.s., ČEZ Distribuce, a. s., Povodí Odry, státní podnik, Správa silnic MSK, Ředitelství silnic a dálnic ČR, Lesy ČR, s.p., Pozemkový fond ČR, Petr Ludvík, Roman Kovalský, Rudolf Hrnčíř, Josef Petržilka, Lidmila Petržilková, Marie Přádková, Zdeněk Freisler, Alenka Freislerová, Alena Kremzerová, Šárka Zátopková, Jaroslava Neuwirthová, Tomáš Dener, František Kolesár, Stanislav Ludvík, Ladislav Rajzl, Josefa Rajzlová, Božena Barnošáková, Jiří Mucha, Marie Kulová, Miroslav Richtár, Miluše Richtárová, Eva Winklerová, Ing. Bohdan Šindel, Jiřina Pěchulová, Drahomíra Arletová, Jiří Nikel, Stanislav Nikel, Jana Niklová, Ing. Martin Stanečka, Josef Magera, Václav Bajgar, Zdeňka Šimončincová, Peter Kurka, Ing. Drahoslav Kučera, ZD SLEZAN Klimkovice a.s., Václav Augustin, Jiří Gelnar, Ing. Eduard Rzymanek, Dana Rzymanková, Jan Návrat, Anna Návratová, Stanislav Chmel, Jana Chmelová a osoby, jejichž vlastnické nebo jiné věcné právo k sousedním stavbám a pozemkům nebo stavbám na nich by mohlo být územním rozhodnutím přímo dotčeno.

Stavební úřad po posouzení žádosti neshledal důvody, které by bránily umístění uvedené stavby a rozhodl způsobem uvedeným ve výroku.

Poučení:

Proti tomuto rozhodnutí se lze odvolat do 15 dnů ode dne jeho doručení. Odvolání se podává u MěÚ Bílovec, odboru výstavby. O případném odvolání rozhoduje Krajský úřad Moravskoslezského kraje, odbor ÚP, stavebního řádu a kultury.

Podle ust. § 82 odst. 1 správního řádu je nepřípustné odvolání jen proti odůvodnění. Podle odst. 2 téhož ustanovení musí mít odvolání náležitosti uvedené v jeho ust. § 37 odst.2 správního řádu a musí obsahovat údaje o tom, proti kterému rozhodnutí směřuje, v jakém rozsahu ho napadá a v čem je spatřován rozpor s právními předpisy nebo nesprávnost rozhodnutí nebo řízení, jež mu předcházelo.

Odvolání se podává s potřebným počtem stejnopisů tak, aby jeden stejnopis zůstal správnímu orgánu a aby každý účastník dostal jeden stejnopis. Nepodá-li odvolatel potřebný počet stejnopisů, vyhotoví je Městský úřad Bílovec, odbor výstavby, na jeho náklady.

Ostatní poučení:

Podle ustanovení § 72 odst.1 správního řádu se rozhodnutí oznamuje doručením stejnopisu jeho písemného vyhotovení do vlastních rukou. Nebude-li adresát při doručování zastižen, bude písemnost podle ust. § 23 odst.1 téhož zákona uložena, a pokud si adresát uloženou písemnost ve lhůtě 10 dnů ode dne, kdy byla k vyzvednutí připravena, nevyzvedne, písemnost se podle ust. § 24 odst. 1 téhož zákona považuje za doručenou posledním dnem této lhůty.

Účastníkům řízení podle ustanovení § 85 odst. 2 stavebního zákona se písemnost doručuje veřejnou vyhláškou dle § 25 odst. 2 správního řádu tak, že se vyvěsí na úřední desce správního orgánu, který písemnost doručuje a zároveň se zveřejní způsobem umožňující dálkový přístup. Patnáctým dnem po vyvěšení na úřední desce a zveřejněním na elektronické desce městského úřadu se písemnost považuje za doručenou.

Ochrana práv a právem chráněných zájmů vlastníků sousedních nemovitostí bude zabezpečena tím, že případné škody, které vzniknou nerespektováním podmínek tohoto rozhodnutí nebo nesprávným postupem při provádění stavebních prací, budou hrazeny stavebníkem v souladu s příslušnými právními předpisy. Spory o náhradu škody řeší příslušný soud.

Rozhodnutí o umístění stavby dle § 93 stavebního zákona platí 2 roky ode dne nabytí právní moci. Dobu platnosti územního rozhodnutí může stavební úřad na odůvodněnou žádost prodloužit, podáním žádosti se běh lhůty staví. Územní rozhodnutí pozbývá platnosti, nebyla-li ve lhůtě platnosti podána úplná žádost o stavební povolení, ohlášení nebo jiné obdobné rozhodnutí podle tohoto zákona nebo zvláštních předpisů. Územní rozhodnutí pozbývá platnosti též dnem, kdy stavební úřad obdržel sdělení žadatele, že upustil od záměru, ke kterému se rozhodnutí vztahuje, to neplatí, byla-li realizace záměru zahájena.

Stavba „Přivaděč Záhumenice – Butovice, rekonstrukce potrubí“ je vodním dílem, které lze v souladu s ustanoveními § 15 odst. 9 zákona č. 254/2001 Sb., o vodách a o změně některých zákonů, ve znění pozdějších předpisů (dále jen „vodní zákon“) a § 117 stavebního zákona povolit ve zkráceném stavebním řízení. V případě, že nebude stavba povolována ve zkráceném stavebním řízení, musí stavebník nebo jím pověřený zástupce požádat před zahájením stavby Vodoprávní úřad o povolení stavby podle ustanovení § 15 odst. 1 vodního zákona. Žádost je nutno zpracovat dle vzoru stanoveného vyhláškou Mze č. 432/2001 Sb., o dokladech žádostí o rozhodnutí nebo vyjádření a o náležitostech povolení, souhlasů a vyjádření vodoprávního úřadu (dále jen „vyhláška“) a doložit všemi náležitostmi dle ustanovení § 6 vyhlášky.

Rozhodující část stavby leží ve správním obvodu MěÚ Bílovec, odb. životního prostředí a územního plánování, proto je Městský úřad Bílovec, odbor životního prostředí a územního plánování místně příslušným správním úřadem dle § 115 odst. 18 vodního zákona k vydání stavebního povolení pro stavbu vodního díla „Přivaděč Záhumenice – Butovice, rekonstrukce potrubí“.



Pavlína Scholasterová
oprávněná úřední osoba

Toto rozhodnutí musí být vyvěšeno nejméně po dobu 15 dnů na úřední desce správního úřadu, který písemnost doručuje - MěÚ Bílovec, na úřední desce Obecního úřadu Olbramice, Obecního úřadu Bravantice, Obecního úřadu Velké Albrechtice a Městského úřadu Klimkovic a v elektronické podobě (vyvěšení na úřední desce ObÚ Olbramice, ObÚ Bravantice, ObÚ Velké Albrechtice a MěÚ Klimkovic je pouze informativní).

Vyvěšeno dne

Sejmuto dne.....

Razítko a podpis orgánu, který potvrzuje vyvěšení a sejmutí rozhodnutí.

Poplatek:

Správní poplatek podle zákona č. 634/2004 Sb., o správních poplatcích, ve znění pozdějších předpisů, stanovený podle položky 17 odst. 1, písm. i) ve výši 3000,- Kč, sazebníku správních poplatků v celkové hodnotě 3000,- Kč byl uhrazen dne 05.09.2011.

Příloha k rozhodnutí:

- výkresy situací 1-6

Rozdělovník:

Účastníci územního řízení podle § 85 odst.1 stavebního zákona - doporučeně do vlastních rukou
Aqualia infraestructuras inženýring, s.r.o., Slavníkovců č.p.571/21, Mariánské Hory, 70900 Ostrava
Město Klimkovice, Lidická č.p.1, 74283 Klimkovice
Obec Bravantice, Bravantice č.p.223, 74281 Bílovec 4
Obec Olbramice, Prostorná č.p.132, Olbramice, 74283 Klimkovice
Obec Velké Albrechtice, Velké Albrechtice č.p.119, 74291 Velké Albrechtice

Účastníci územního řízení podle § 85 odst.2 stavebního zákona - doručeno veřejnou vyhláškou
Povodí Odry, státní podnik, Varenská 3101/49, 701 26 Moravská Ostrava
Správa silnic MSK, Úprkova 795/1, 702 23 Ostrava-Přívoz
Ředitelství silnic a dálnic ČR, Na Pankráci 546/56, 140 00 Praha-Nusle
Lesy ČR, s.p., Přemyslova 1106/19, 501 68 Hradec Králové
Pozemkový fond ČR, Husinecká 1024/11a, 130 00 Praha-Žižkov
Město Bílovec, Slezské náměstí 1, 743 01 Bílovec 1
Petr Ludvík, Bravantice 21, 742 81 Bravantice
Roman Kovalský, Mírová 946, 735 81 Bohumín
Rudolf Hrnčář, Tísek 134, 743 01 Bílovec 1
Josef Petržilka, Bravantice 97, 742 81 Bravantice
Lidmila Petržilková, Bravantice 113, 742 81 Bravantice
Marie Přádková, Bravantice 251, 742 81 Bravantice
Zdeněk Freisler, Sportovní 2138/8, 702 00 Ostrava 2
Alenka Freislerová, Bravantice 7, 742 81 Bravantice
Alena Kremzerová, Bravantice 223, 742 81 Bravantice
Šárka Zátopková, Beskydská 1037/8, 743 01 Bílovec
Jaroslava Neuwirthová, Josefovce 45, 742 83 Klimkovice
Tomáš Dener, Bravantice 15, 742 81 Bravantice
František Kolesár, Bravantice 123, 742 81 Bravantice
Stanislav Ludvík, Bravantice 25, 742 81 Bravantice

Ladislav Rajzl, Bravantice 198, 742 81 Bravantice
Josefa Rajzlová, Bravantice 198, 742 81 Bravantice
Božena Barnošáková, Bravantice 196, 742 81 Bravantice
Jiří Mucha, Na Laní 225, 741 01 Nový Jičín-Loučka
Marie Kulová, Velké Albrechtice 187, 742 91 Velké Albrechtice
Miroslav Richtár, Bendlova 148/38, 196 00 Praha 96
Miluše Richtárová, Kosmonautů 1231/33, 736 01 Havířov-Podlesí
Eva Winklerová, Velké Albrechtice 70, 742 91 Velké Albrechtice
Ing. Bohdan Šindel, Valová 168/36, 743 01 Bílovec 1
Jiřina Pěchulová, Sjednocení 759, 742 13 Studénka 3
Drahomíra Arletová, Velké Albrechtice 236, 742 91 Velké Albrechtice
Jiří Nikel, Puškinova 706/8, 743 01 Bílovec 1
Stanislav Nikel, Velké Albrechtice 190, 742 91 Velké Albrechtice
Jana Niklová, Pod Zahradami 1298/15, 742 21 Kopřivnice 1
Ing. Martin Stanečka, Velké Albrechtice 60, 742 91 Velké Albrechtice
Josef Magera, Velké Albrechtice 63, 742 91 Velké Albrechtice
Václav Bajgar, Hlavní 46, 742 85 Vřesina
Zdeňka Šimončincová, Resslova 1038/8, 708 00 Ostrava 8
Peter Kurka, Revoluční 1344/57, Kysucké Nové Město
Ing. Drahošlav Kučera, Malá strana 75, Olbramice, 742 83 Klimkovice
ZD SLEZAN Klimkovice a.s., Lagnovská 669, 742 83 Klimkovice
Václav Augustin, Třešňová 491, 742 85 Vřesina
Jiří Gelnar, Na Štěrkovci 528, 742 83 Klimkovice
Ing. Eduard Rzymanek, Poštovní 33, 742 83 Klimkovice
Dana Rzymanková, Poštovní 33, 742 83 Klimkovice
Jan Návrat, Horní 1438/80, 700 30 Ostrava 30
Anna Návratová, Horní 1438/80, 700 30 Ostrava 30
Stanislav Chmel, Pionýrů 807, 738 01 Frýdek-Místek 1
Jana Chmelová, Pionýrů 807, 738 01 Frýdek-Místek 1
Severomoravské vodovody a kanalizace Ostrava a.s., 28. října č.p.169, 70945 Ostrava
RWE Distribuční služby, s.r.o., Plynárenská č.p.1/499, 65702 Brno
Telefónica O2 Czech Republic, a.s., Za Brumlovkou č.p.2/266, 14022 Praha 4
ČEZ Distribuce, a. s., Teplická č.p.874/8, 40502 Děčín 2
osoby, jejichž vlastnické nebo jiné věcné právo k sousedním stavbám a pozemkům nebo stavbám na nich by mohlo být územním rozhodnutím přímo dotčeno

Dotčené orgány:

MěÚ Bílovec, odbor dopravy a SH, 17. listopadu č.p.411/3, 74301 Bílovec 1
MěÚ Bílovec, odbor životního prostředí a územního plánování, 17.listopadu č.p.411/3, 74301 Bílovec 1
HZS MSK, úz.odbor Nový Jičín, Zborovská č.p.5, 74111 Nový Jičín
Krajská hygienická stanice MSK se sídlem v Ostravě, Na Bělidle č.p.724/7, 70200 Ostrava 2
Krajský úřad Moravskoslezského kraje odbor život.prostředí a zemědělství, 28. října č.p.2771/117, 70218 Ostrava
Krajský úřad Moravskoslezského kraje odbor dopravy a silnič.hospodářství, 28. října č.p.2771/117, 70218 Ostrava
MMO, odbor dopravy, Prokešovo náměstí č.p.1803/8, 72930 Ostrava
MMO, odbor ochrany život.prostředí, Prokešovo náměstí č.p.1803/8, 72930 Ostrava
MMO, Útvar hlavního architekta, Prokešovo náměstí č.p.1803/8, 72930 Ostrava
Městský úřad Klimkovice, Lidická č.p.1, 74283 Klimkovice

Obecní úřad Bravantice, Bravantice č.p.223, 74281 Bílovec 4
Obecní úřad Olbramice, Prostorná č.p.132, Olbramice, 74283 Klimkovice
Obecní úřad Velké Albrechtice, Velké Albrechtice č.p.119, 74291 Velké Albrechtice

Na vyvěšení:

Městský úřad Bílovec, 17.listopadu 411, 743 01 Bílovec

Obecní úřad Olbramice (vyvěšení na úřední desce tohoto obecního úřadu je jen pořádkové)

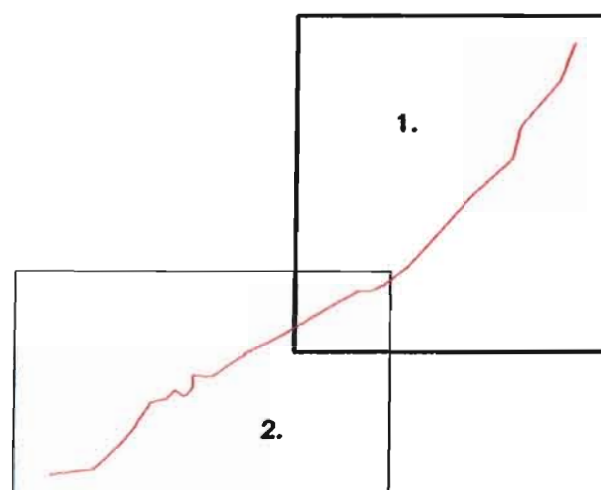
Obecní úřad Bravantice (vyvěšení na úřední desce tohoto obecního úřadu je jen pořádkové)

Obecní úřad Velké Albrechtice (vyvěšení na úřední desce tohoto obecního úřadu je jen pořádkové)

Městský úřad Klimkovice (vyvěšení na úřední desce tohoto MěÚ je jen pořádkové)

spis

KLAD PŘEHLEDNÝCH SITUACÍ M 1:5000



POUŽITÉ MAPOVÉ LISTY:

BÍLOVEC 3-2
BÍLOVEC 3-3
BÍLOVEC 4-3
BÍLOVEC 4-4
BÍLOVEC 5-4
BÍLOVEC 5-5


LEGENDA:

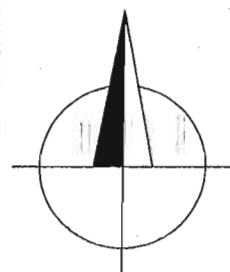
- REKONSTRUKCE PŘIVADĚČE (PŘEDMĚT ÚZEMNÍHO ŘÍZENÍ)
- BUDOUCÍ OPRAVA PŘIVADĚČE V PŮVODNÍ TRASE (NENÍ PŘEDMĚTEM ÚZEMNÍHO ŘÍZENÍ)
- STÁVAJÍCÍ VODOVODNÍ ŘADY
- - - - - HRANICE KATASTRÁLNÍHO ÚZEMÍ
- STÁVAJÍCÍ ZEMNÍ VODOJEM
- STÁVAJÍCÍ ČERPACÍ STANICE



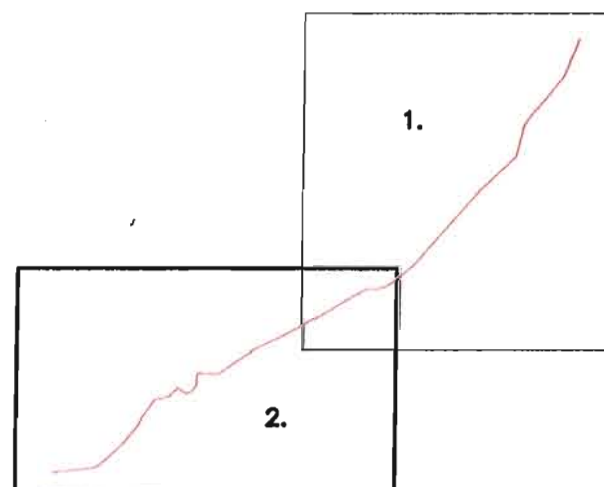
4

SOUŘADNICOVÝ SYSTÉM: S-JTSK
VÝŠKOVÝ SYSTÉM: BALT P.V.

HIP: ING. JOSEF PILAR	INVESTOR: SmVaK OSTRAVA, a.s.	<div style="text-align: center;">  Hranice spol. s r.o. </div>	
ZODP. PROJ: Bc. MAREK COUFAL	MÍSTO (OBEC): KLUMKOVICE, OLBRAMICE, BRAVANTICE, VELKÉ ALBRECHTICE		
KRESLIL: Bc. MAREK COUFAL	KRAJ: MORAVSKOSLEZSKÝ		
AKCE:		ZAK. ČÍSLO	13 811
PŘIVADĚČ ZÁHUMENICE - BUTOVICE REKONSTRUKCE POTRUBÍ		ARCH. ČÍSLO	NJ-98-1198
		STUPEŇ	DUR
		DATUM	ÚNOR 2011
PŘÍLOHA:		MĚŘITKO:	VÝKRES ČÍSLO:
VÝKRESOVÁ ČÁST		1:5000	D-2.1
PŘEHLEDNÁ SITUACE č. 1 <i>VÝKRES 1-3</i>			



KLAD PŘEHLEDNÝCH SITUACÍ M 1:5000




POUŽITÉ MAPOVÉ LISTY:

BÍLOVEC 3-2
BÍLOVEC 3-3
BÍLOVEC 4-3
BÍLOVEC 4-4
BÍLOVEC 5-4
BÍLOVEC 5-5

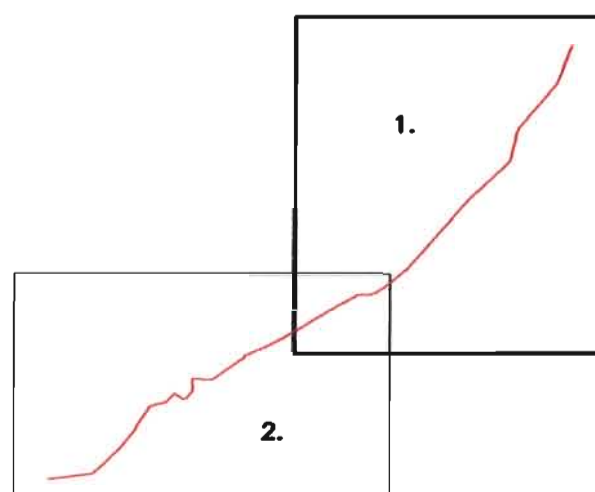


4

SOUŘADNICOVÝ SYSTÉM: S-JTSK
VÝŠKOVÝ SYSTÉM: BALT P.V.

HIP: ING. JOSEF PILAŘ	INVESTOR: SmVaK OSTRAVA, a.s.		
ZODP. PROJ: Bc. MAREK COUFAL	MÍSTO (OBEC): VŘESINA, KLIMKOVICE, OLBRAMICE, BRAVANTICE, VELKÉ ALBRECHTICE		
KRESLIL: Bc. MAREK COUFAL	KRAJ: MORAVSKOSLEZSKÝ		
AKCE:		ZAK. ČÍSLO	13 811
PŘIVADĚČ ZÁHUMENICE - BUTOVICE REKONSTRUKCE POTRUBÍ		ARCH. ČÍSLO	NJ-98-1198
		STUPEŇ	DUR
		DATUM	ÚNOR 2011
PŘÍLOHA:		MĚŘÍTKO:	VÝKRES ČÍSLO:
VÝKRESOVÁ ČÁST		1:5000	D-2.2
PŘEHLEDNÁ SITUACE č. 2 <i>WKO 3-6</i>			

KLAD PŘEHLEDNÝCH SITUACÍ M 1:5000



POUŽITÉ MAPOVÉ LISTY:

BÍLOVEC 3-2
BÍLOVEC 3-3
BÍLOVEC 4-3
BÍLOVEC 4-4
BÍLOVEC 5-4
BÍLOVEC 5-5

LEGENDA:

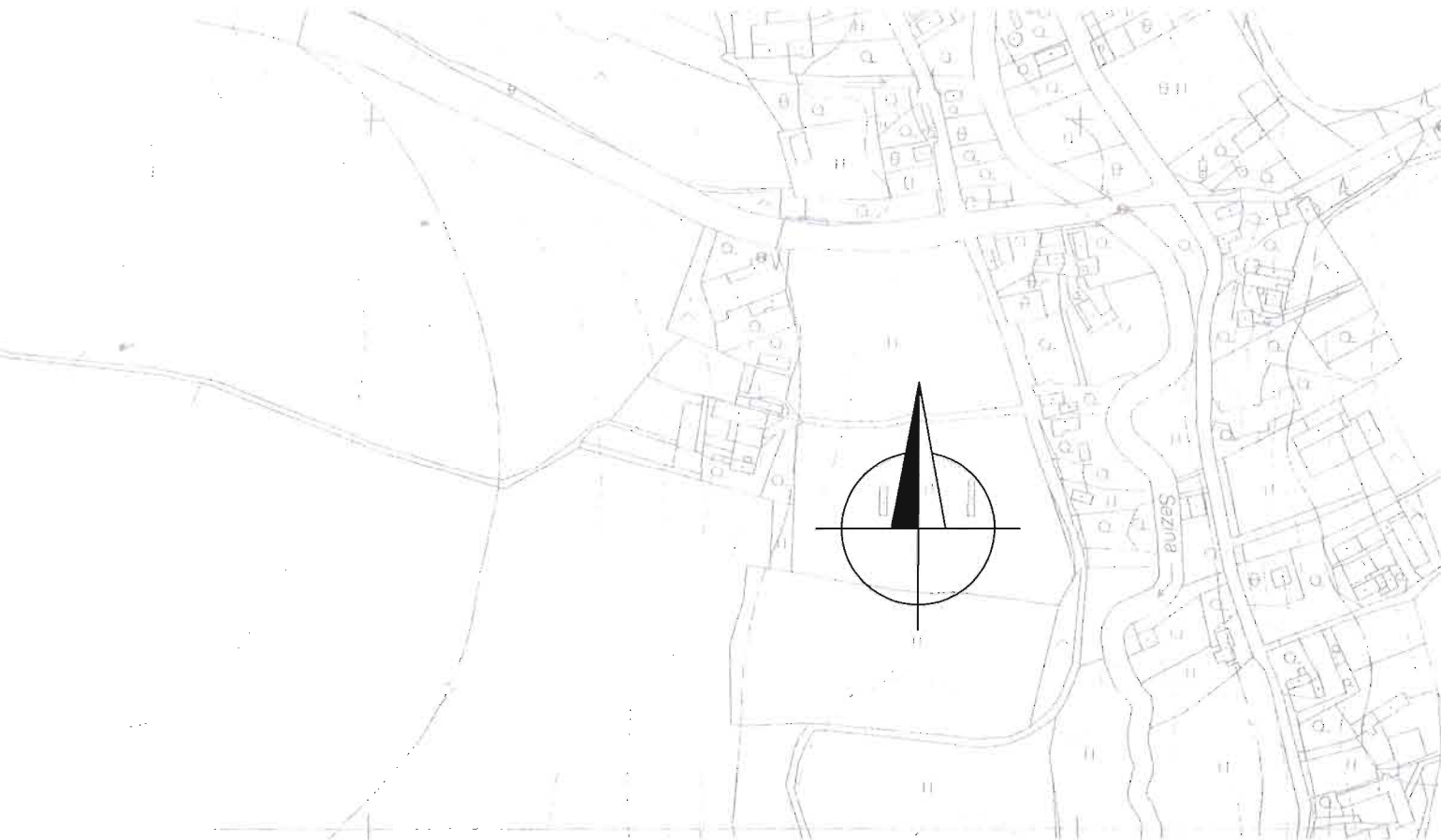
- REKONSTRUKCE PŘIVADĚČE (PŘEDMĚT ÚZEMNÍHO ŘÍZENÍ)
- BUDOUCÍ OPRAVA PŘIVADĚČE V PŮVODNÍ TRASE (NENÍ PŘEDMĚTEM ÚZEMNÍHO ŘÍZENÍ)
- STÁVAJÍCÍ VODOVODNÍ ŘADY
- - - HRANICE KATASTRÁLNÍHO ÚZEMÍ
- STÁVAJÍCÍ ZEMNÍ VODOJEM
- STÁVAJÍCÍ ČERPAČÍ STANICE



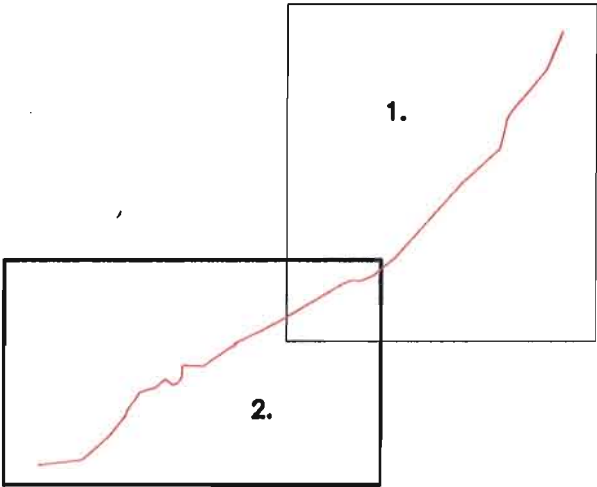
4

SOUŘADNICOVÝ SYSTÉM: S-JTSK
VÝŠKOVÝ SYSTÉM: BALT P.V.

HIP: ING. JOSEF PILAR	INVESTOR: SmVaK OSTRAVA, a.s.	<div style="text-align: center;"> </div>	
ZODP. PROJ: Bc. MAREK COUFAL	MÍSTO (OBEC): KLIMKOVICE, OLBRAMICE, BRAVANTICE, VELKÉ ALBRECHTICE		
KRESLIL: Bc. MAREK COUFAL	KRAJ: MORAVSKOSLEZSKÝ		
AKCE: PŘIVADĚČ ZÁHUMENICE - BUTOVICE REKONSTRUKCE POTRUBÍ		ZAK. ČÍSLO	13 811
		ARCH. ČÍSLO	NJ-98-1198
		STUPEŇ	DUR
		DATUM	ÚNOR 2011
PŘÍLOHA: VÝKRESOVÁ ČÁST PŘEHLEDNÁ SITUACE č. 1 <i>VÝKRES 1-3</i>		MĚŘÍTKO:	VÝKRES ČÍSLO:
		1:5000	D-2.1



KLAD PŘEHLEDNÝCH SITUACÍ M 1:5000




POUŽITÉ MAPOVÉ LISTY:

- BÍLOVEC 3-2
- BÍLOVEC 3-3
- BÍLOVEC 4-3
- BÍLOVEC 4-4
- BÍLOVEC 5-4
- BÍLOVEC 5-5



4

SOUŘADNICOVÝ SYSTÉM: S-JTSK
VÝŠKOVÝ SYSTÉM: BALT P.V.

HIP: ING. JOSEF PILAR	INVESTOR: SmVaK OSTRAVA, a.s.		
ZODP. PROJ: Bc. MAREK COUFAL	MÍSTO (OBEC): VŘESINA, KLIMKOVICE, OLBRAMICE, BRAVANTICE, VELKÉ ALBRECHTICE		
KRESLIL: Bc. MAREK COUFAL	KRAJ: MORAVSKOSLEZSKÝ		
AKCE:		ZAK. ČÍSLO	13 811
PŘIVADĚČ ZÁHUMENICE - BUTOVICE REKONSTRUKCE POTRUBÍ		ARCH. ČÍSLO	NJ-98-1198
		STUPEŇ	DUR
		DATUM	ÚNOR 2011
		MĚŘÍTKO:	VÝKRES ČÍSLO:
PŘÍLOHA:		1:5000	D-2.2
VÝKRESOVÁ ČÁST			
PŘEHLEDNÁ SITUACE č. 2 <i>VÝKRES 3-6</i>			

Na koutě

Na úzkém

Horní pole na lánu

PK HÝLOV 2 x 650 m³

MAX HL. 312,00 m.n.m.
DNO 307,00 m.n.m.

km 0,000

NAPOJENÍ NA VYSTROJENÍ VDJ

Pod Chmelníkem

PROPOJENÍ TUNEL KLIMKOVCE

PROPOJENÍ SE STÁVAJÍCÍ VODOMĚRNOU ŠACHTOU

STÁVAJÍCÍ ATS HÝLOV

PROPOJENÍ S ATS HÝLOV

NAPOJENÍ NA PŘELOŽKU PŘIVADĚČE V km 0,371

PROVEDENOU NAD TUNELEM KLIMKOVCE

PROPOJENÍ TUNEL KLIMKOVCE

PROPOJENÍ SE STÁVAJÍCÍ VODOMĚRNOU ŠACHTOU

PROPOJENÍ KLIMKOVCE

REKONSTRUKCE STÁVAJÍCÍ VODOMĚRNÉ ŠACHTY

PODCHOD POD SILNICÍ III/4654 V km 0,352

(BEZVÝKOPOVÁ TECHNOLOGIE)

km 0,371 – 0,632 PŘELOŽKA PŘIVADĚČE NAD TUNELEM KLIMKOVCE

PROVEDENÁ V RÁMCI VÝSTAVBY DÁLNIČE D 47
TVÁRNÁ LITINA DN 400 DL 261 m
VYUŽITÍ JIŽ REALIZOVANÉ PŘELOŽKY
(NEDOJDE K ZÁSAHU DO DÁLNIČNÍHO TĚLESA)

NAPOJENÍ NA STÁVAJÍCÍ PŘELOŽKU PŘIVADĚČE V km 0,632

PROVEDENOU NAD TUNELEM KLIMKOVCE

KLIMKOVICE

k.ú. KLIMKOVICE

POLANČICE

k.ú. OLBRAMICE

PODCHOD POD NÁJEZDEM NA DÁLNICI V km 1,074

(PROTLAK) OCELOVÁ CHRÁNIČKA DN 700 (D 700 x 10 mm) DL 14 m

PODCHOD POD POTOKEM POLANČICE V km 1,155

KALOSVOD K1

UT DN 100

PE DN 100

SILNICE III/4655

DN 200

TUNEL KLIMKOVCE

MA PRÍVADĚČE
VBY DÁLNICE 4707
n

PODCHOD POD SILNICÍ III/4654 V km 1,384
(PROTLAK) OCELOVÁ CHRÁNIČKA DN 700 (D 700 x 10 mm) DL 17 m

GILNICE III/4654

STÁVAJÍCÍ ČS OLBRAMICE

km 1,470 STÁVAJÍCÍ PROPOJOVACÍ ŠACHTA PRO OLBRAMICE
REKONSTRUKCE STÁVAJÍCÍ ŠACHTY
VZDUŠNÍK V21

PODCHOD POD PŘÍKOPEM V km 1,658
KALOSVOD K2

PODCHOD POD MÍSTNÍ CESTOU V km 1,710
(PROTLAK) OCELOVÁ CHRÁNIČKA DN 700 (D 700 x 10 mm) DL. 10 m

DALNICE D47

K.G. OLBRAMICE

k.g. BRAVANTICE

i. BRAVANTICE

Map showing the proposed railway line (PRÁVĚPŮBOBNÁ TRASA) passing through Stávkov, Převážec, Zahuménice, and Butovice. The line is marked with a red line and arrows indicating the direction of travel.

PODCHOD POD SILNICI III/46417 V km 2,601
(PROTLAK) OCELOVÁ CHRÁNIČKA DN 700 (D 700 x 10 mm) DL. 17 m

VDJ JOSEFOVICE 250 m3
MAX HL. 293,30 m.n.m.
DNO 290,00 m.n.m.

SILNICE III/46417

K.G. OLBRAMICE

K.G. BRVANTICE

STÁVAJÍCÍ ARMATURNÍ ŠACHTA V km 2,651
REKONSTRUKCE STÁVAJÍCÍ ŠACHTY
ODBOČKA PRO PLNĚNÍ VDU JOSEFOVICE
VZDUŠNÍK V22
SEKČNÍ UZÁVĚR č. 1

NAPOJENÍ NA PŘELOŽKU PŘIVADĚČE V km 3,243

JOSEFOVCE

KLIMKOVICE

Horní pole

Prostřední
bravantický ryb.

Dolní

km 3,243 – 3,395 PŘELOŽKA PŘÍVADEČE

PROVEDENÁ V RÁMCI SO 351 STAVBY DÁLNIČE 4707
TVÁRNÁ LITINA DN 400 DL 152 m
VYUŽITÍ JIŽ REALIZOVANÉ PŘELOŽKY
(NEDOJDE K ZÁSAHU DO DÁLNIČNÍHO TĚLESA)

NAPOJENÍ

NAPOJENÍ

km 3,737 KALOSVOD K3
REKONSTRUKCE KALOSVODU
(NENÍ PŘEDMĚTEM OR)

STÁVAJÍCÍ ARMATURNÍ ŠACHTA V km 4,006

REKONSTRUKCE STÁVAJÍCÍ ŠACHTY
ODBOČKA PRO PLNĚNÍ VDJ BRAVANTICE
VZDUŠNÍK Vz3
SEKČNÍ UZÁVĚR č. 2

VDJ BRAVANTICE 150 m3

MAX HL 277,60 m.n.m.
DNO 274,60 m.n.m.

BRAVANTICE

km 4,734 PŘEPOJENÍ ODBOČKY PRO LUBOJATY

DN 150 PVC
SMĚR LUBOJATY

SILNICE III/46416

SEZINA

PROVIZORNÍ UZÁVĚR

OSAŽENÝ NA DOBU REKONSTRUKCE POTRUBÍ
NA PŮVODNÍ PŘÍVADEČ

V km 4,564 PODCHOD POD POTOKEM SEZINA

TV. LITINA DN 350 SE ZÁMKOVÝMI SPOJÍ
KALOSVOD K4

PODCHOD POD SILNICÍ III/46416 V km 4,544

BEZVÝKÓPOVÁ TECHNOLOGIE V PŮVODNÍ TRASE PŘÍVADEČE

BRAVANTICE

DÁLNIČE D47

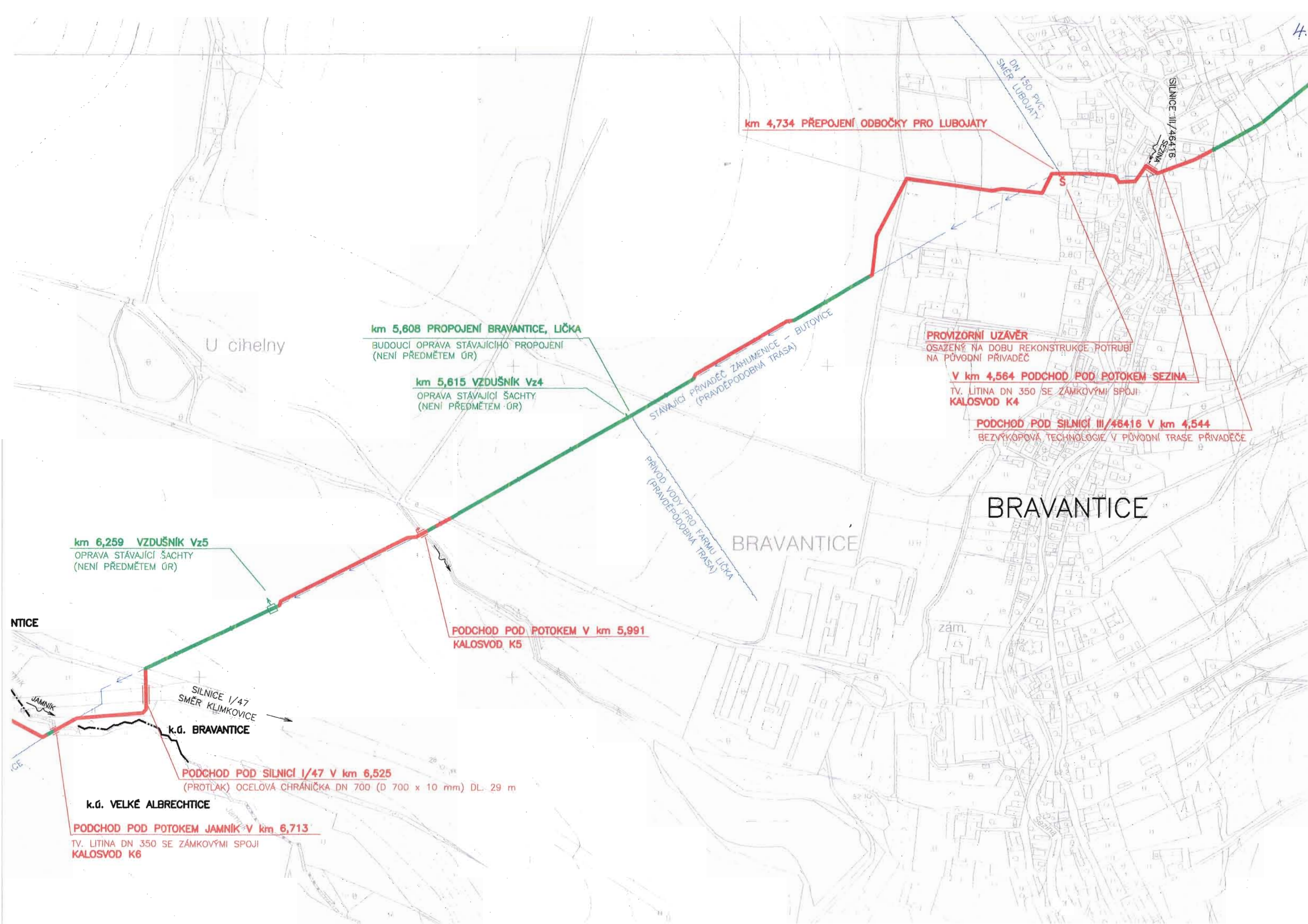
CE, LÚČKA
IPOJENÍ

z4

Y

STÁVAJÍCÍ PŘÍVADEČ ZÁHUMENICE – BUTOVICE
(PRAVĚPODOBŇA TRASA)

PŘÍVOD VODY PRO F.
(PRAVĚPODOBŇA TRASA)



**PŘÍVADEČ ZAHUMENICE – BUTOVICE, REKONSTRUKCE POTRUBÍ
TVARNÁ LITINA DN 400, DN 350, DN 300**

SILNICE I/47
SMĚR BÍLOVEC

k.ú. VELKÉ ALBRECHTICE

km 7,541 VZDUŠNÍK Vz6
VZDUŠNÍKOVÁ ŠACHTA
STÁVAJÍCÍ VĚŽOVÝ VODOJEM
PRO SUGAL s.r.o.
(MIMO PROVOZ)

STÁVAJÍCÍ PŘÍVADEČ ZAHUMENICE – BUTOVICE
(PRAVĚPODOBÁ TRASA)

ZČS VELKÉ ALBRECHTICE
MIMO PROVOZ
PROPOJENÍ SUGAL s.r.o.

VELKÉ ALBRECHTICE

Velké Albrechtice

km 8,016 PROPOJENÍ VELKÉ ALBRECHTICE – STATEK
TV. LITINA DN 300 DL. cca. 50 m

VÝSTAVBA
RODINNÝCH
DOMKŮ

UMÍSTĚNÍ
REPLIKY
TVRŽE
(VÝHLED)

km 7,921 PROPOJENÍ VELKÉ ALBRECHTICE
PROPOJENÍ SE STÁVAJÍCÍ VODOMĚRNOU ŠACHTOU

PODCHOD POD POTOKEM BÍLOVKA V km 7,982
VYUŽITÍ STÁVAJÍCÍ SHYBLY VYBUDOVANÉ V RÁMCI ÚPRAV TOKŮ
KALOSVOD K7

PODCHOD POD SILNICÍ III/46419 V km 8,001
(PŘETLAK) OCELOVÁ CHRÁNIČKA DN 700 (D 700 x 10 mm) DL

TV. LITINA DN 300
TV. LITINA DN 350
SILNICE III/46419

ZÁCHYTNÁ NÁDRŽ
(VÝHLED)

PODCHOD POD TRATÍ ČD č. 198 STUDÉNKA BÍLOVEC V km 9,742

VYUŽITÍ NOVÉHO PODCHODU PROVEDENÉHO POD TRATÍ V RÁMCI JEJÍ PŘELOŽKY
PROPOJENÍ NOVÉHO PODCHODU NA NAVRHOVANÉ POTRUBÍ
(NEDOJDE K ZÁSAHU DO TĚLESA ŽELEZNICE)

km 10,313 NAPOJENÍ NA VYSTROJENÍ VDJ

VODOJEM BUTOVICE 2x1000 m³

MAX. HL. 291,30 m.n.m.
DNO 286,3 m.n.m.

Na butovickém

SILNICE II/464
SMĚR STUDÉNKA

PRŮMYSLOVÁ ZÓNA (VÝHLED)

TRATĚ ČD STUDÉNKA – BÍLOVEC
SMĚR STUDÉNKA

SO 6801 PŘELOŽKA ŽELEZNIČNÍ
TRATĚ 198 STUDÉNKA BÍLOVEC

STÁVAJÍCÍ PŘÍVADEČ ZÁKUMENICE – BUTOVICE
(PRAVĚPOČENÁ TRASA)

Od Butovic

OCHRANNÉ PÁSMA DÁLNICE D47

OSA DÁLNICE D47 (STAVBA 4705)

OCHRANNÉ PÁSMA DÁLNICE D47
132.6 132.7 132.8

132.3

132.4

132.5