

# MĚSTSKÝ ÚŘAD BÍLOVEC

odbor výstavby, 17. listopadu 411, 743 01 Bílovec

Č.j.: V/4822-12/ 1073-2012/Sch

V Bílovci dne: 6. dubna 2012

Vyřizuje: Pavlína Scholasterová, e-mail.: pavlina.scholasterova@bilovec.cz

Tel.: 556 312 180

OBE CNÍ ÚŘAD VELKÉ ALBRECHTICE		Čís. dopor. 85
Došlo: 17 -04- 2012		Zpracov. 
Č. jedn. 1280	Izd. znak 	
Poč. listů 16	Příl. 3	

## ÚZEMNÍ ROZHODNUTÍ VEŘEJNOU VYHLÁŠKOU

Dne 15.2.2012 podala společnost Severomoravské vodovody a kanalizace Ostrava a.s., IČ 45193665, 28. října č.p.169, 709 45 Ostrava, zastoupena společností Aqualia infraestructuras inženýring, s.r.o., IČ 64608042, Slavníkovců č.p.571/21, Mariánské Hory, 709 00 Ostrava 9, u MěÚ Bílovec, odboru výstavby, žádost o vydání územního rozhodnutí o umístění stavby „PŘIVADĚČ ZÁHUMENICE - BUTOVICE REKONSTRUKCE POTRUBÍ“ na pozemcích parc.č. 1123/26, 1123/43, 1576, 1615, 1619, 1621, 1624, 1625, 1639, 1640, 1644, 1649, 1671, 1678 a 1717 v kat. území Olbramice, na pozemcích parc.č. st. 45 a st. 227/1, parc.č. 120/2, 128, 137/4, 137/5, 831/3, 1561/1, 1616, 1619, 1620, 1646, 1906, 1909, 1914, 1915, 1925, 1928, 1929, 1931, 2074, 2081, 2082, 2084, 2095, 2096, 2097, 2098, 2099, 2105, 2106, 2107, 2192, 2195, 2197, 2204, 2264 (GP) č. 137/2, (PK) č. 1490 díl 1 a (PK) č. 1645/1 v kat. území Bravantice a na pozemcích parc.č. 311/1, 311/2, 576/1, 585/1, 995/2, 995/11, 995/12, 995/17, 1700/7, 1700/10, 1700/11, 1700/20, 1700/22, 1700/24, 1977, parc.č. 2138/2, 2208, 2212/6, 2213/1, 2213/2, 2213/5, 2319, 2321, 2369, 2534, 2535, 2574, 2585, 2586, 2595, 2598, 2599, 2600, 2601, 2690, (EN) č. 1945/1 a (PK) č. 2026/7 v kat. území Velké Albrechtice.

Městský úřad Bílovec, odbor výstavby, jako stavební úřad věcně příslušný dle ustanovení § 13 odst.1, písm. g) zákona č. 183/2006 Sb., o územním plánování a stavebním řádu (stavební zákon), v platném znění (dále jen "stavební zákon"), a jako místně příslušný stavební úřad dle ust. § 11 zákona č. 500/2004 Sb., správní řád, ve znění pozdějších předpisů (dále jen "správní řád"), posoudil návrh podle § 84 až § 90 stavebního zákona a na základě tohoto posouzení a provedeného veřejného ústního jednání vydává podle § 79 odst. 1 a § 92 stavebního zákona a § 9 vyhlášky č. 503/2006 Sb., o podrobnější úpravě územního řízení, veřejnoprávní smlouvy a územního opatření, v platném znění

**rozhodnutí o umístění stavby**

„PŘIVADĚČ ZÁHUMENICE - BUTOVICE REKONSTRUKCE POTRUBÍ“ na pozemcích parc.č. 1123/26, 1123/43, 1576, 1615, 1619, 1621, 1624, 1625, 1639, 1640, 1644, 1649, 1671, 1678 a 1717 v kat. území Olbramice, na pozemcích parc.č. st. 45 a st. 227/1, parc.č. 120/2, 128, 137/4, 137/5, 831/3, 1561/1, 1616, 1619, 1620, 1646, 1906, 1909, 1914, 1915, 1925, 1928, 1929, 1931, 2074, 2081, 2082, 2084, 2095, 2096, 2097, 2098, 2099, 2105, 2106, 2107, 2192, 2195, 2197, 2204, 2264 (GP) č. 137/2, (PK) č. 1490 díl 1 a (PK) č. 1645/1 v kat. území Bravantice a na pozemcích parc.č. 311/1, 311/2, 576/1, 585/1, 995/2, 995/11, 995/12, 995/17, 1700/7, 1700/10, 1700/11, 1700/20, 1700/22, 1700/24, 1977, 2138/2, 2208, 2212/6, 2213/1, 2213/2, 2213/5, 2319, 2321, 2369, 2534, 2535, 2574, 2585, 2586, 2595, 2598, 2599, 2600, 2601, 2690, (EN) č. 1945/1 a (PK) č. 2026/7 v kat. území Velké Albrechtice.

Účastníci řízení, na něž se vztahuje rozhodnutí správního orgánu dle § 27 odst.1. písm.a) správního řádu:

- Severomoravské vodovody a kanalizace Ostrava a.s., IČ 45193665, 28. října č.p.169, 709 45 Ostrava.

#### Popis stavby:

Rekonstruovaný úsek přivaděče dopravuje vodu z přerušovací komory Hýlov do vodojemu Butovice. Projekt řeší umístění nových úseků přivaděče řešených v rámci rekonstrukce stávajícího vodovodního přivaděče. V částech, kde to místní podmínky dovolují, je umístění nového potrubí navrženo ve vzdálenosti cca 1m vedle stávajícího potrubí. V místech, kde kvůli místním poměrům není možno kopírovat trasu stávajícího přivaděče, byla nalezena trasa alternativní.

Projekt je zpracován pro část přivaděče Záhumenice – Butovice v tomto rozsahu:

- tvárná litina DN 400 dl. 1500m,
- tvárná litina DN 350 dl. 3300m,
- tvárná litina DN 300 dl. 1844m.

#### Pro umístění a projektovou přípravu stavby se stanoví tyto podmínky:

1. Stavba bude umístěna na pozemcích parc.č. 1123/26, 1123/43, 1576, 1615, 1619, 1621, 1624, 1625, 1639, 1640, 1644, 1649, 1671, 1678 a 1717 v kat. území Olbramice, na pozemcích parc.č. st. 45 a st. 227/1, parc.č. 120/2, 128, 137/4, 137/5, 831/3, 1561/1, 1616, 1619, 1620, 1646, 1906, 1909, 1914, 1915, 1925, 1928, 1929, 1931, 2074, 2081, 2082, 2084, 2095, 2096, 2097, 2098, 2099, 2105, 2106, 2107, 2192, 2195, 2197, 2204, 2264 (GP) č. 137/2, (PK) č. 1490 díl 1 a (PK) č. 1645/1 v kat. území Bravantice a na pozemcích parc.č. 311/1, 311/2, 576/1, 585/1, 995/2, 995/11, 995/12, 995/17, 1700/7, 1700/10, 1700/11, 1700/20, 1700/22, 1700/24, 1977, 2138/2, 2208, 2212/6, 2213/1, 2213/2, 2213/5, 2319, 2321, 2369, 2534, 2535, 2574, 2585, 2586, 2595, 2598, 2599, 2600, 2601, 2690, (EN) č. 1945/1 a (PK) č. 2026/7 v kat. území Velké Albrechtice.

2. Pro uskutečnění navržené stavby se jako stavební pozemek vymezují nezbytné části pozemků parc.č. 1123/26, 1123/43, 1576, 1615, 1619, 1621, 1624, 1625, 1639, 1640, 1644, 1649, 1671, 1678 a 1717 v kat. území Olbramice, na pozemcích parc.č. st. 45 a st. 227/1, parc.č. 120/2, 128, 137/4, 137/5, 831/3, 1561/1, 1616, 1619, 1620, 1646, 1906, 1909, 1914, 1915, 1925, 1928, 1929, 1931, 2074, 2081, 2082, 2084, 2095, 2096, 2097, 2098, 2099, 2105, 2106, 2107, 2192, 2195, 2197, 2204, 2264 (GP) č. 137/2, (PK) č. 1490 díl 1 a (PK) č. 1645/1 v kat. území Bravantice a na pozemcích parc.č. 311/1, 311/2, 576/1, 585/1, 995/2, 995/11, 995/12, 995/17, 1700/7, 1700/10, 1700/11, 1700/20, 1700/22, 1700/24, 1977, 2138/2, 2208, 2212/6, 2213/1, 2213/2, 2213/5, 2319, 2321, 2369, 2534, 2535, 2574, 2585, 2586, 2595, 2598, 2599, 2600, 2601, 2690, (EN) č. 1945/1 a (PK) č. 2026/7 v kat. území Velké Albrechtice.
3. Projektovou dokumentaci pro stavební řízení nutno před zahájením stavebního řízení předložit k vyjádření správcům sítí technické infrastruktury, správcům sítí dopravní infrastruktury a správcům vodních toků.
4. Dle vyjádření **Obce Velké Albrechtice** ze dne 21.2.2011, č.j. **330/11059/Magera** nutno před zahájením stavebního řízení předložit k vyjádření projektovou dokumentaci ke stavebnímu řízení a návrh smlouvy o budoucí smlouvě o záboru dotčených pozemků pro stavbu.
5. Dle vyjádření **Správy silnic Moravskoslezského kraje**, středisko Nový Jičín ze dne 19.1.2011, zn. **II/210/5006/12/2010** nutno před zahájením stavebního řízení předložit k odsouhlasení detailní dokumentaci přechodů stavby přes silniční tělesa komunikací III/46419 a III/46416.
6. Při zpracování dokumentace ke stavebnímu řízení nutno dodržet podmínky vyjádření **Správy silnic Moravskoslezského kraje**, středisko Ostrava ze dne 17.12.2010, zn. **2650/OV/50-08**, a to:
  - Před zahájením stavebního řízení předložit projektovou dokumentaci ke stavebnímu řízení týkající se dotčených úseků silnic III/4654 a III/46417 k samostatnému vyjádření. PD musí obsahovat podrobnou situaci se zakreslením umístění zápichových jam, podélné a příčné řezy a technickou zprávu.
  - V místě uložení vodovodního potrubí v silnicích III. třídy bude dodrženo minimální krytí vedení dle ČSN 73 6005 „prostorové uspořádání sítí technického vybavení“, min. však 1,2m pod niveletou vozovky a 0,80m pode dnem silniční příkopy.
  - V silničních tělesech komunikací III/4654 a III/46417 a v pozemcích v majetkové správě SSMSK nebudou nově zřízena žádná doprovodná zařízení.
7. Dle vyjádření **Lesy České republiky, s.p.**, Lesní správa Vítkov ze dne 17.2.2011 nutno před vydáním stavebního povolení uzavřít smlouvu, kterou bude zaručeno majetkoprávní vypořádání dotčených částí pozemků parc.č. 2095 a 2097 v kat. území Bravantice na dobu realizace stavby a i po ukončení stavby a provést dočasné odnětí PUPF u dotčených částí výše uvedených pozemků.
8. Při zpracování dokumentace ke stavebnímu řízení nutno dodržet podmínky vyjádření **Zemědělské vodohospodářské správy**, prac. Nový Jičín ze dne 8.12.2010, zn. **NJ/1285/2010**, a to zejména:
  - *Křížení VT a DVT bude provedeno kolmo na koryto VT min. 1m pod neupraveným pevným dnem vodoteče. Křížení bude upraveno pásem širokým 4m z kamenné rovnaniny vel. 80-120 kg*

*s urovnáním lícem a vyklínováním spár s citlivým navázáním na okolí koryta VT – oba břehy po horní břehovou hranu včetně dna.*

*- Osa křížení potrubí s vodotečí bude označena na obou březích pevnou trasírkou umístěnou 0,5m za horní břehovou hranou.*

*- V místě překopu bude vodoteč pročištěna od naplavenin a náletových dřevin v délce 20m proti proudu a 50m po proudu vodoteče.*

9. Při zpracování projektové dokumentace ke stavebnímu řízení nutno respektovat podmínky vyjádření **Zemědělské vodohospodářské správy, Oblast povodí Odry**, pracoviště Ostrava ze dne 21.12.2010, zn. **OpO/OV/2389/10-Ka**, a to zejména:

- Potrubí přivaděče bude uloženo kolmo k ose vodního toku a přitíženo ochrannými bloky s krytím min. 1m (vrch bloků) od rostlého dna vodního toku, vyvedení potrubí při stejné niveletě min. 1m od břehové čáry koryta vodního toku.

- Koryto vodního toku v místě křížení bude řádně opevněno tak, aby byla zajištěna stabilita koryta vodního toku a opevnění. Niveleta opevněného koryta vodního toku (dno a břehy) bude plynule navazovat na niveletu vyčištěného koryta (dno a břehy) vodního toku před a za opevněním.

- Součástí PD pro stavební řízení bude řádně okótovaná situace, detail křížení přivaděče s vodním tokem a detail opevnění výústního objektu a jakým způsobem bude provedeno zrušení stávajícího potrubí.

10. Při zpracování projektové dokumentace ke stavebnímu řízení nutno respektovat podmínky vyjádření **Povodí Odry, s.p.** ze dne 15.12.2010, zn. **15366/923/2/843/2010**, a to zejména:

- Dodržet horní krytí hrany chráničky (včetně zatěžovacích prvků) pod nejhlubším dnem i břehy toku min. 1,25m.

- Detail křížení vodního toku Bílovka, Sezina a detail kalosvodu č. K4, K7 zaslat na vodohospodářský provoz (VHP) Skotnice k odsouhlasení.

- Narušené břehy je nutno min. na šířku 5m opevnit kamennou rovnatinou ve sklonu stávajícího břehu, v patě svahu opřenou o zapuštěnou kamennou patku. Tímto opevněním nesmí dojít ke snížení průtočné kapacity toku.

11. Dle vyjádření **Povodí Odry s.p.**, Ostrava ze dne 22.9.2011, zn. **14160/916.5/7.38,7.56,9.43/11-Fi** nutno pro stavební řízení uzavřít smlouvu o budoucí smlouvě o zřízení věcného břemene.

12. Dle stanoviska **RWE Distribuční služby, s.r.o.** ze dne 4.2.2011, zn. **461/11/152** nutno při křížení a souběhu podzemního vedení s plynovodem dodržet nejmenší vzdálenosti mezi povrchy vedení a potrubí, event.. jejich chráničkou (křížení min. 0,3m; souběh min. 3m). Místa křížení a souběhu ostatních podzemních vedení s vysokotlakými plynovody musí být vyprojektována s přihlédnutím k ČSN EN 1594, TPG 70204 a ČSN 73 6005. Musí tvořit nedílnou součást projektové dokumentace včetně zpracování podmínek stanoviska.

13. Při zpracování projektové dokumentace ke stavebnímu řízení dodržet podmínky stanoviska **NET4GAS, s.r.o.** ze dne 29.11.2010, zn. **6536/10/OVP/Z**, a to:

- V místě křížení vodovodu s VTL plynovodem musí být dodržena svislá vzdálenost mezi potrubími 0,5m a vodovod musí být uložen v chráničce s přesahem min. 3m na obě strany od půdorysu plynovodu.

- Žádáme zpracovat výkresy detailů křížení dle ČSN EN 1594 a TPG 702 04 pro dvě varianty (horní nebo spodní křížení).

14. Dle závazného stanoviska **Krajské hygienické stanice Moravskoslezského kraje** ze dne 15.12.2010, č.j. **HOK/OV-12677/2.5/10** nutno v dalším stupni projektové dokumentace doložit hlukové garance, které budou zaručovat dodržení hygienických hlukových limitů při výstavbě a realizaci stavby ve smyslu § 10 a 11 v NV č. 148/2006 Sb., o ochraně zdraví před nepříznivými účinky hluku a vibrací v obytné zástavbě.
15. Při projektování nutno respektovat stavební zákon a prováděcí vyhlášky.
16. Investor si zajistí pro zpracování PD vytyčení podzemních vedení přímo v terénu a dodrží podmínky správců jednotlivých sítí.
17. Před započítím prací požádá stavebník Městský úřad Bílovec, odbor životního prostředí a územního plánování o vydání stavebního povolení.

### **Odůvodnění:**

Dne 15.2.2012 podala společnost Severomoravské vodovody a kanalizace Ostrava a.s., IČ 45193665, 28. října č.p.169, 709 45 Ostrava, zastoupena společností Aqualia infraestructuras inženýring, s.r.o., IČ 64608042, Slavníkovců č.p.571/21, Mariánské Hory, 709 00 Ostrava 9, u odboru výstavby MěÚ Bílovec, žádost o vydání rozhodnutí o umístění výše uvedené stavby. Uvedeným dnem bylo zahájeno územní řízení.

*Pro územní řízení byl dle § 85 stavebního zákona stanoven tento okruh účastníků řízení a odůvodňuje se takto:*

dle § 85 odst.1 stavebního zákona

- Severomoravské vodovody a kanalizace Ostrava a.s., IČ 45193665, 28. října č.p.169, 709 45 Ostrava - stavebník  
zastoupen společností Aqualia infraestructuras inženýring, s.r.o., IČ 64608042, Slavníkovců č.p.571/21, Mariánské Hory, 709 00 Ostrava 9,
- Obec Bravantice, IČO 68921063, Bravantice č.p.223, 742 81 Bílovec 4 – obec, na jejímž území má být požadovaný záměr uskutečněn,
- Obec Olbramice, IČO 60798416, Prostorná č.p.132, Olbramice, 742 83 Klimkovice – obec, na jejímž území má být požadovaný záměr uskutečněn,
- Obec Velké Albrechtice, IČO 600679, Velké Albrechtice č.p.119, 742 91 Velké Albrechtice – obec, na jejímž území má být požadovaný záměr uskutečněn,

dle § 85 odst.2 stavebního zákona

- Povodí Odry, státní podnik, IČ 70890021, Varenská 3101/49, 701 26 Moravská Ostrava – správce dotčených pozemků p.č. 2212/6, 2213/5 a 2690 v k.ú. Velké Albrechtice, dotčeného pozemku (PK) č. 1645/1 v k.ú. Bravantice,
- Správa silnic MSK, IČ 70890692, Úprkova 795/1, 702 23 Ostrava-Přívaz – správce dotčeného pozemku (PK) č. 1490 díl 1 v k.ú. Bravantice a dotčeného pozemku (EN) č. 1945/1 v k.ú. Velké Albrechtice,
- Ředitelství silnic a dálnic ČR, IČ 65993390, Na Pankráci 546/56, 140 00 Praha-Nusle – správce dotčených pozemků p.č. 1123/26 a 1123/43 v k.ú. Olbramice, dotčeného pozemku p.č. 2084 v k.ú. Bravantice,
- Lesy ČR, s.p., IČ 42196451, Přemyslova 1106/19, 501 68 Hradec Králové – správce dotčených pozemků p.č. 2095 a 2097 v k.ú. Bravantice,
- Pozemkový fond ČR, IČ 45797072, Husinecká 1024/11a, 130 00 Praha-Žižkov – správce dotčených pozemků p.č. 576/1, 585/1 a 1700/10 v k.ú. Velké Albrechtice a dotčených pozemků p.č. 1619, 1620 a 1646 v k.ú. Bravantice,
- Město Bílovec, IČ 00297755, Slezské náměstí 1, 743 01 Bílovec 1 – vlastník dotčeného pozemku (GP) č. 137/2 v k.ú. Bravantice,
- Petr Ludvík, 14.2.1969, Bravantice 21, 742 81 Bravantice – vlastník dotčeného pozemku st. 45 v k.ú. Bravantice, spoluvlastník dotčených pozemků p.č. 120/2 a 831/3 v k.ú. Bravantice,
- Roman Kovalský, 8.2.1967, Mírová 946, 735 81 Bohumín – vlastník dotčeného pozemku p.č. 1561/1 v k.ú. Bravantice,
- Rudolf Hmčír, 6.3.1946, Tísek 134, 743 01 Bílovec 1 – vlastník dotčených pozemků p.č. 1928 a 1931 v k.ú. Bravantice,
- Josef Petržilka, 19.5.1956, Bravantice 97, 742 81 Bravantice – spoluvlastník dotčeného pozemku p.č. 2105 v k.ú. Bravantice,
- Lidmila Petržilková, 22.2.1954, Bravantice 113, 742 81 Bravantice – spoluvlastník dotčeného pozemku p.č. 2105 v k.ú. Bravantice,
- Marie Přádková, 11.11.1957, Bravantice 251, 742 81 Bravantice – spoluvlastník dotčeného pozemku p.č. 2105 v k.ú. Bravantice,
- Zdeněk Freisler, 22.9.1960, Sportovní 2138/8, 702 00 Ostrava 2 – spoluvlastník dotčeného pozemku p.č. 2195 v k.ú. Bravantice,
- Alenka Freislerová, 6.12.1941, Bravantice 7, 742 81 Bravantice – spoluvlastník dotčeného pozemku p.č. 2195 v k.ú. Bravantice,
- Alena Kremzerová, 22.8.1970, Bravantice 223, 742 81 Bravantice – spoluvlastník dotčeného pozemku p.č. 2195 v k.ú. Bravantice,
- Šárka Zátoková, 6.6.1963, Beskydská 1037/8, 743 01 Bílovec – spoluvlastník dotčeného pozemku p.č. 2195 v k.ú. Bravantice,
- Jaroslava Neuwirthová, 27.4.1947, Josefovce 45, 742 83 Klimkovice – vlastník dotčeného pozemku p.č. 1914 v k.ú. Bravantice,
- Tomáš Dener, 12.1.1926, Bravantice 15, 742 81 Bravantice – vlastník dotčeného pozemku p.č. 2192 v k.ú. Bravantice,
- František Kolesár, 27.9.1963, Bravantice 123, 742 81 Bravantice – spoluvlastník dotčeného pozemku p.č. 831/3 v k.ú. Bravantice,
- Stanislav Ludvík, 31.12.1967, Bravantice 25, 742 81 Bravantice – vlastník dotčeného pozemku p.č. st. 227/1 v k.ú. Bravantice, spoluvlastník dotčených pozemků p.č. 120/2 a 831/3 v k.ú. Bravantice,
- Ladislav Rajzl, 7.11.1928, Bravantice 198, 742 81 Bravantice – spoluvlastník dotčeného pozemku p.č. 137/5 v k.ú. Bravantice,
- Josefa Rajzlová, 15.3.1936, Bravantice 198, 742 81 Bravantice – spoluvlastník dotčeného pozemku p.č. 137/5 v k.ú. Bravantice,

- Božena Barnošáková, 31.10.1948, Bravantice 196, 742 81 Bravantice – vlastník dotčeného pozemku p.č. 137/4 v k.ú. Bravantice,
- Jiří Mucha, 11.3.1961, Na Lani 225, 741 01 Nový Jičín-Loučka – vlastník dotčeného pozemku p.č. 128 v k.ú. Bravantice,
- Marie Kulová, 22.3.1946, Velké Albrechtice 187, 742 91 Velké Albrechtice – spoluvlastník dotčených pozemků p.č. 2534 a 2535 v k.ú. Velké Albrechtice,
- Miroslav Richtár, 21.3.1933, Bendlova 148/38, 196 00 Praha 96 – spoluvlastník dotčených pozemků p.č. 2534 a 2535 v k.ú. Velké Albrechtice,
- Miluše Richtárová, 29.5.1929, Kosmonautů 1231/33, 736 01 Havířov-Podlesí – spoluvlastník dotčených pozemků p.č. 2534 a 2535 v k.ú. Velké Albrechtice,
- Eva Winklerová, 22.7.1952, Velké Albrechtice 70, 742 91 Velké Albrechtice – vlastník dotčeného pozemku p.č. 2601 v k.ú. Velké Albrechtice,
- Ing. Bohdan Šindel, 30.9.1948, Valová 168/36, 743 01 Bílovec 1 – vlastník dotčeného pozemku (PK) č. 2026/7 v k.ú. Velké Albrechtice a dotčeného pozemku p.č. 2106 v k.ú. Bravantice,
- Jiřina Pěchulová, 8.10.1947, Sjednocení 759, 742 13 Studénka 3 – vlastník dotčeného pozemku p.č. 995/12 v k.ú. Velké Albrechtice,
- Drahomíra Arletová, 18.6.1941, Velké Albrechtice 236, 742 91 Velké Albrechtice – spoluvlastník dotčeného pozemku p.č. 995/11 v k.ú. Velké Albrechtice,
- Jiří Nikel, 7.9.1960, Puškinova 706/8, 743 01 Bílovec 1 – spoluvlastník dotčeného pozemku p.č. 995/11 v k.ú. Velké Albrechtice,
- Stanislav Nikel, 31.8.1963, Velké Albrechtice 190, 742 91 Velké Albrechtice – spoluvlastník dotčeného pozemku p.č. 995/11 v k.ú. Velké Albrechtice,
- Jana Niklová, 13.6.1962, Pod Zahradami 1298/15, 742 21 Kopřivnice 1 – spoluvlastník dotčeného pozemku p.č. 995/11 v k.ú. Velké Albrechtice,
- Ing. Martin Stanečka, 5.2.1976, Velké Albrechtice 60, 742 91 Velké Albrechtice – vlastník dotčeného pozemku p.č. 311/1 v k.ú. Velké Albrechtice,
- Josef Magera, 1.1.1931, Velké Albrechtice 63, 742 91 Velké Albrechtice – vlastník dotčených pozemků p.č. 1700/7, 1700/11, 1700/20 a 2321 v k.ú. Velké Albrechtice,
- Václav Bajgar, 5.12.1973, Hlavní 46, 742 85 Vřesina – vlastník dotčených pozemků p.č. 1639 a 1640 v k.ú. Olbramice,
- Zdeňka Šimončincová, 29.5.1950, Resslova 1038/8, 708 00 Ostrava 8 – vlastník dotčeného pozemku p.č. 1625 v k.ú. Olbramice,
- Peter Kurka, 24.6.1972, Revoluční 1344/57, Kysucké Nové Město – vlastník dotčeného pozemku p.č. 1621 v k.ú. Olbramice,
- Ing. Drahošlav Kučera, 6.12.1956, Malá strana 75, Olbramice, 742 83 Klimkovice – vlastník dotčených pozemků p.č. 1576 a 1624 v k.ú. Olbramice,
- ZD SLEZAN Klimkovice a.s., IČ 14614499, Lagnovská 669, 742 83 Klimkovice – vlastník dotčeného pozemku p.č. 1619 v k.ú. Olbramice,
- osoby, jejichž vlastnické nebo jiné věcné právo k sousedním stavbám a pozemkům nebo stavbám na nich by mohlo být územním rozhodnutím přímo dotčeno (vzhledem k rozsahu záměru stavební úřad neuvádí jednotlivé osoby, jejichž vlastnické nebo jiné věcné právo k sousedním stavbám a pozemkům nebo stavbám na nich by mohlo být územním rozhodnutím přímo dotčeno),
- Severomoravské vodovody a kanalizace Ostrava a.s., IČ 45193665, 28. října č.p.169, 70945 Ostrava – vlastník (správce) dotčené sítě technické infrastruktury, vlastník dotčeného pozemku p.č. 1915 v k.ú. Bravantice a dotčeného pozemku parc.č. 995/2 v k.ú. Velké Albrechtice,
- RWE Distribuční služby, s.r.o., IČ 27935311, Plynárenská č.p.1/499, 657 02 Brno – vlastník (správce) dotčené sítě technické infrastruktury,
- Telefónica O2 Czech Republic, a.s., IČ 60193336, Za Brumlovkou č.p.2/266, 140 22 Praha 4 – vlastník (správce) dotčené sítě technické infrastruktury,

- ČEZ Distribuce, a. s., IČ 24729035, Teplická č.p.874/8, 405 02 Děčín 2 – vlastník (správce) dotčené sítě technické infrastruktury.

Obec Velké Albrechtice je rovněž vlastníkem dotčených pozemků parc.č. 311/2, 995/17, 1700/22, 1700/24, 1977, 2138/2, 2208, 2213/1, 2213/2, 2319, 2369, 2574, 2585, 2586, 2595, 2598, 2599 a 2600 v kat. území Velké Albrechtice.

Obec Bravantice je současně vlastníkem dotčených pozemků parc.č. 1616, 1906, 1909, 1925, 1929, 2074, 2081, 2082, 2096, 2098, 2099, 2107, 2197, 2204, 2264 a (GP) č. 137/2 v kat. území Bravantice.

Obec Olbramice je současně vlastníkem dotčených pozemků parc.č. 1615, 1644, 1649, 1671, 1678 a 1717 v kat. území Olbramice.

Stavební úřad opatřením ze dne 16.2.2012 oznámil zahájení územního řízení všem známým účastníkům řízení a dotčeným orgánům. Jelikož je v území vydán územní plán, doručil stavební úřad oznámení o zahájení územního řízení žadateli a obcím, na jejichž území má být záměr uskutečněn jednotlivě a účastníkům územního řízení uvedeným v § 85 odst. 2 stavebního zákona veřejnou vyhláškou.

K projednání návrhu současně nařídil veřejné ústní jednání na den 20.3.2012, o jehož výsledku byl sepsán protokol.

Žadatel zajistil na veřejně přístupném místě u úřední desky Obecního úřadu Olbramice, Obecního úřadu Bravantice a Obecního úřadu Velké Albrechtice vyvěšení informace o záměru výše uvedené stavby.

Stavební úřad v oznámení zahájení územního řízení účastníky řízení a dotčené orgány upozornil na tu skutečnost, že námítky a připomínky mohou uplatnit nejpozději při ústním jednání, jinak k nim nebude přihlédnuto (tzv. zásada koncentrace řízení). Stavební úřad současně dal v souladu s ustanovením § 36 odst. 3 správního řádu, známým účastníkům řízení možnost, aby se před vydáním rozhodnutí mohli vyjádřit k jeho podkladům ve dnech 21.3.2012 a 22.3.2012.

Podkladem pro posouzení záměru byla předložená dokumentace k územnímu řízení, z února 2011, vypracovaná společností Voding Hranice, spol. s r.o., Zborovská 583, 753 01 Hranice - Bc. Markem Coufalem a Ing. Josefem Švábekem, autorizovaná Ing. Josefem Pilařem (ČKAIT 1200237) autorizovaným inženýrem pro vodohospodářské stavby, vyjádření (stanoviska) správců dopravní a technické infrastruktury, správců vodních toků a dotčených orgánů:

- stanovisko Krajského úřadu MSK, odb. dopravy a silničního hospodářství ze dne 28.12.2010, č.j. MSK 200703/2010,
- závěr zjišťovacího řízení a vyjádření Krajského úřadu MSK, odb. životního prostředí a zemědělství ze dne 14.7.2008, č.j. ŽPZ/26845/2008/Sur,
- koordinované stanovisko Magistrátu města Ostravy, útv. hl. architekta č. 1813/2010,
- závazné stanovisko Magistrátu města Ostravy, odb. ochr. životního prostředí ze dne 27.10.2010, č.j. SMO/262144/10/OŽP/VR,
- závazné stanovisko Magistrátu města Ostravy, odb. ochr. životního prostředí ze dne 1.2.2011, č.j. SMO/030436/11/OŽP/Re,
- koordinované závazné stanovisko MěÚ Bílovec, odb. ŽP a ÚP ze dne 17.1.2011, č.j. ŽP/46234-10/180-2011/jirpe,



- sdělení Obce Bravantice ze dne 7.12.2010,
- vyjádření Obce Olbramice ze dne 9.12.2010, zn. 580/2010,
- stanovisko Obce Velké Albrechtice ze dne 21.2.2011, č.j. 330/11059/Magera,
- rozhodnutí MěÚ Bílovec, odb. dopravy a silničního hospodářství ze dne 7.4.2011, zn. DSH/12539-11/2803-2011/Geb,
- rozhodnutí Magistrátu města Ostravy, odb. dopravy ze dne 22.3.2011, č.j. SMO/078756/11/OD/Šev,
- stanovisko Správy železniční dopravní cesty, s.o. Ostrava ze dne 2.3.2011, zn. 2822/11-SDC OVA/OTR-Be,
- rozhodnutí Ministerstva dopravy ze dne 8.3.2011, č.j. 138/2011-120-STSP/2,
- závazné stanovisko HZS MSK ze dne 3.12.2010, zn. HSOS-12674-2/2010,
- závazné stanovisko KHS MSK ze dne 15.12.2010, č.j. HOK/OV-12677/2.5/10,
- vyjádření Správy silnic MSK, p.o., stř. Nový Jičín ze dne 19.1.2011, zn. II/210/5006/12/2010,
- vyjádření Správy silnic MSK, p.o., stř. Ostrava ze dne 17.12.2010, zn. 2650/OV/50-08,
- vyjádření Zemědělské vodohospodářské správy, pr. Nový Jičín ze dne 8.12.2010, zn. NJ/1285/2010,
- vyjádření Zemědělské vodohospodářské správy, pr. Ostrava ze dne 21.12.2010, zn. OpO/OV/2389/10-Ka,
- stanovisko Povodí Odry, s.p. ze dne 15.12.2010, zn. 15366/923/2/843/2010 a ze dne 21.6.2011, zn. 8054/923/2/843.01/2011,
- souhlas Povodí Odry, s.p. ze dne 22.9.2011, zn. 14160/916.5/7.38,7.56,9.43/11-Fi,
- vyjádření Ředitelství silnic a dálnic ČR ze dne 5.3.2008, zn. 54021/S796/08/SI, ze dne 6.3.2008, zn. 322/08/Co, dne 10.2.2011, zn. 1193/11-12260 a dne 16.2.2011, zn. 54200/S736/11/Ku,
- vyjádření Lesy ČR, s.p., Frýdek-Místek ze dne 24.1.2011,
- vyjádření Lesy ČR, s.p., Vítkov ze dne 17.2.2011,
- souhlas Ministerstva obrany ze dne 16.12.2010, č.j. 4450-9125/19230/2010-1383-ÚP-OL,
- vyjádření Národního památkového ústavu ze dne 2.12.2010, č.j. NPÚ-381/4208/2010,
- vyjádření ČEZ Distribuce, a.s. ze dne 7.12.2010, zn. 001030872685 a ze dne 14.2.2011, zn. 1032036162,
- vyjádření Telefónica O2 Czech Republic, a.s. ze dne 2.12.2010, č.j. 143816/10,
- stanovisko NET4GAS, s.r.o. ze dne 29.11.2010, zn. 6536/10/OVP/Z,
- stanovisko RWE Distribuční služby, s.r.o., pr. Ostrava ze dne 4.2.2011, zn. 283/11/155,
- stanovisko RWE Distribuční služby, s.r.o., pr. Nový Jičín ze dne 4.2.2011, zn. 461/11/152,
- plná moc,
- smlouvy o smlouvě budoucí o zřízení věcného břemene, smlouva o podmínkách zřízení a budoucí smlouvě o právu věcného břemene a smlouva o právu provést stavbu uzavřené mezi Severomoravskými vodovody a kanalizacemi Ostrava a.s.. IČ 45193665 a jednotlivými vlastníky (správci) záměrem dotčených pozemků.

Vlastnická práva k dotčeným pozemkům stavební úřad ověřil výpisy z katastru nemovitostí Katastrálního úřadu pro MSK, katastrální pracoviště Nový Jičín a Ostrava, vyhotovenými dálkovým přístupem.

Žadatel Severomoravské vodovody a kanalizace Ostrava a.s. je vlastníkem dotčených pozemků parc.č. 1915 v kat. území Bravantice a parc.č. 995/2 v kat. území Velké Albrechtice.

Jiná práva žadatele k dotčeným pozemkům, jež nejsou v jeho vlastnictví, byla doložena smlouvami o smlouvě budoucí o zřízení věcného břemene, smlouvou o podmínkách zřízení a budoucí smlouvě o právu věcného břemene a smlouvou o právu provést stavbu uzavřenými mezi žadatelem a vlastníky dotčených pozemků a souhlasy vlastníků dotčených pozemků.

Stavební úřad posoudil umístění stavby podle § 90 stavebního zákona:

Dle § 90 písm. a) a b) stavebního zákona : soulad s vydanou územně plánovací dokumentací, s cíli a úkoly územního plánování, zejména s charakterem území, s požadavky na ochranu architektonických a urbanistických hodnot v území. Dokumentace řeší rekonstrukci Ostravského oblastního vodovodu Přivaděče Záhumenice – Butovice. Navrhovaný záměr lze dle jeho využití charakterizovat jako veřejnou technickou infrastrukturu. Důvodem rekonstrukce je stáří přivaděče, použité materiály a stavební technologie, jež jsou na pokraji své životnosti. Od doby výstavby původního přivaděče došlo v některých lokalitách k významným změnám jako je výstavba rodinných domů v blízkosti vodovodu a také k výstavbě dálnice D1 v jeho bezprostřední blízkosti. V částech trasy, kde to místní podmínky dovolují, je umístění nového potrubí navrženo ve vzdálenosti cca 1m vedle stávajícího potrubí a v místech, kde kvůli místním poměrům (kolize se stávající či novou zástavbou) není možno kopírovat trasu stávajícího přivaděče, byla nalezena trasa alternativní. Také z hlediska bezpečnosti a přístupu k rekonstruovanému přivaděči byly navrženy drobné odchylky v současné trase tohoto vodovodního řadu.

Územně plánovací dokumentací pro Obec Olbramice je vydaný územní plán obce, který byl schválen dne 8.10.2002 usnesením 23. Zasedání Zastupitelstva obce Olbramice. Dle tohoto územního plánu ve znění schválených a vydaných změn a provedených úprav jsou záměrem dotčené pozemky součástí plochy z části s funkcí „zóna zemědělská krajina“, z části „zóna rozptýlené zástavby“, z části „zóna lesy“ a z části „zóna územní systém ekologické stability“. Územně plánovací dokumentací pro Obec Bravantice je vydaný územní plán obce, který byl schválen usnesením Zastupitelstva obce Bravantice č. S/03/05 dne 13.12.2010 a vydaný opatřením obecné povahy č.1/2010, které nabylo účinnosti dne 6.1.2011. Dotčené pozemky jsou z části součástí „plochy zemědělské“, z částí „plochy smíšené nezastavěného území“, z části „plochy přírodní“, z části „plochy veřejných prostranství“, z části „plochy dopravní infrastruktury“, z části „plochy vodní a vodohospodářské“, z části „plochy smíšené obytné“ a z části „plochy bydlení“. Územně plánovací dokumentací pro Obec Velké Albrechtice je vydaný územní plán obce, který byl schválen usnesením Zastupitelstva obce Velké Albrechtice na jeho 17. zasedání dne 13.9.2006 pod č. 17/1/d. Dotčené pozemky jsou z částí součástí plochy „zeleň volné krajiny“, z části plochy „zemědělská půda intenzivně obdělávaná“, z části plochy „technické vybavení“, z části plochy „bydlení venkovského charakteru“, z části plochy „veřejná zeleň“ a z části plochy „územní systém ekologické stability“. Funkční využití splňuje podmínky stanovené v zásadách regulace využití území územních plánů obcí, na jejichž území má být záměr uskutečněn. Dle těchto zásad je umístění stavby „Přivaděč Záhumenice-Butovice, rekonstrukce potrubí“ na výše uvedených pozemcích možné. Záměr není v rozporu s výše uvedenými územními plány. Vzhledem k významu stavby a změnám vzniklých v řešeném území je rekonstrukce a její navržení z hlediska urbanistického vhodná. Předložený záměr je z urbanistického hlediska pro dané území záměrem, který toto území urbanisticky neznehodnotí.

Dle § 90 písm. c) stavebního zákona: soulad s požadavky stavebního zákona a jeho prováděcích právních předpisů, zejména s obecnými požadavky na využívání území. Obecné požadavky na využívání území jsou řešeny vyhláškou č. 501/2006 Sb. o obecných požadavcích na využívání území ve znění pozdějších předpisů (dále jen „vyhláška č. 501/2006 Sb.“). Posouzením záměru stavební úřad zjistil, že vzhledem k jeho charakteru na něj nelze aplikovat žádné z ustanovení uvedené vyhlášky. Stavební úřad také posoudil soulad záměru s požadavky stavebního zákona. Umístění tohoto záměru vyžaduje dle stavebního zákona vydání územního rozhodnutí o umístění stavby. Obsah žádosti a její podklady stanoví § 86 stavebního zákona a § 3 vyhlášky č. 503/2006 Sb., o podrobnější úpravě územního řízení, veřejnoprávní smlouvy a územního opatření. Žádost i její přílohy splňují uvedená ustanovení stavebního zákona a vyhl. č. 503/2006 Sb.. Protože se záměr částečně nachází v nezastavěném území, byl posouzen také z hlediska § 18 odst. 5 stavebního zákona. Vzhledem k tomu, že záměrem je stavba pro veřejnou technickou infrastrukturu, je její umístění v nezastavěném území v souladu s tímto ustanovením stavebního zákona.

Dle § 90 písm. d) stavebního zákona: soulad s požadavky na veřejnou dopravní a technickou infrastrukturu. Stavbou dojde k dotčení dopravní i technické infrastruktury. Požadavky kladené na veřejnou dopravní a technickou infrastrukturu jsou splněny respektováním vyjádření a stanovisek vlastníků dopravní a technické infrastruktury. K žádosti byla předložena tyto stanoviska (vyjádření) správců dopravní a technické infrastruktury - vyjádření Správy silnic MSK, p.o., stř. Nový Jičín ze dne 19.1.2011, zn. 11/210/5006/12/2010; vyjádření Správy silnic MSK, p.o., stř. Ostrava ze dne 17.12.2010, zn. 2650/OV/50-08; vyjádření Ředitelství silnic a dálnic ČR ze dne 5.3.2008, zn. 54021/S796/08/SI, ze dne 6.3.2008, zn. 322/08/Co, ze dne 10.2.2011, zn. 1193/11-12260 a dne 16.2.2011, zn. 54200/S736/11/Ku; stanovisko Správy železniční dopravní cesty, s.o. Ostrava ze dne 2.3.2011, zn. 2822/11-SDC OVA/OTR-Be; vyjádření společnosti ČEZ Distribuce, a.s. ze dne 7.12.2010, zn. 001030872685 a ze dne 14.2.2011, zn. 1032036162; vyjádření společnosti Telefónica O2 Czech Republic, a.s. ze dne 2.12.2010, č.j. 143816/10; stanovisko společnosti NET4GAS, s.r.o. ze dne 29.11.2010, zn. 6536/10/OVP/Z; stanovisko společnosti RWE Distribuční služby, s.r.o., pr. Ostrava ze dne 4.2.2011, zn. 283/11/155 a stanovisko společnosti RWE Distribuční služby, s.r.o., pr. Nový Jičín ze dne 4.2.2011, zn. 461/11/152. K žádosti byla doložena také stanoviska správců vodních toků - vyjádření Zemědělské vodohospodářské správy, pr. Nový Jičín ze dne 8.12.2010, zn. NJ/1285/2010; vyjádření Zemědělské vodohospodářské správy, pr. Ostrava ze dne 21.12.2010, zn. OpO/OV/2389/10-Ka; stanovisko Povodí Odry, s.p. ze dne 15.12.2010, zn. 15366/923/2/843/2010, ze dne 21.6.2011, zn. 8054/923/2/843.01/2011 a ze dne 22.9.2011, zn. 14160/916.5/7.38,7.56,9.43/11-Fi. Z důvodu transformace Zemědělské vodohospodářské správy (dále jen „ZVHS“), která proběhla k 1.1.2011, došlo ke změně správců vodních toků. Z tohoto důvodu stavební úřad do podmínek rozhodnutí zahrnul jak podmínky původního správce – ZVHS, oblast povodí Odry, tak správce následného – Povodí Odry, s.p., jež byly předloženy k žádosti o vydání územního rozhodnutí o umístění stavby.

Podmínky výše uvedených správců týkající se umístění záměru, popř. požadavků, jež je nutno splnit před zahájením stavebního řízení, byly zapracovány do podmínek územního rozhodnutí.

Dle § 90 písm. e) stavebního zákona: soulad s požadavky zvláštních právních předpisů a se stanovisky dotčených orgánů podle zvláštních právních předpisů, popřípadě s výsledkem řešení rozporů a s ochranou práv a právem chráněných zájmů účastníků řízení. Stavebnímu úřadu bylo doloženo koordinované stanovisko MMO, útvaru hlavního architekta č. 1813/2010, ve kterém se vyjádřily jako dotčené orgány odbory útvar hl. architekta, odbor ochr. životního prostředí, odbor dopravy a koordinované závazné stanovisko MěÚ Bílovec, odb. životního prostředí a územního plánování ze dne 17.1.2011. Dále byla předložena samostatná stanoviska MMO, odb. ochr. ŽP ze dne 27.10.2010 a 1.2.2011, rozhodnutí MMO, odboru dopravy ze dne 22.3.2011, rozhodnutí MěÚ Bílovec, odboru dopravy a SH ze dne 7.4.2011, stanovisko KÚ MSK, odb. dopr. a SH ze dne

28.12.2010, vyjádření KÚ MSK, odb. ochr. ŽP a zemědělství ze dne 14.7.2008, závazné stanovisko Krajské hygienické stanice MSK ze dne 15.12.2010 a závazné stanovisko Hasičského záchranného sboru MSK ze dne 3.12.2010.

Stavba byla posouzena z hledisek zákona č. 185/2001 Sb. o odpadech a o změně některých zákonů v platném znění; zákona č. 334/1992 Sb., o ochraně zemědělského půdního fondu, v platném znění; zákona č. 114/1992 Sb., o ochraně přírody a krajiny, v platném znění; zákona č. 20/1987 Sb., o státní památkové péči; zákona č. 289/1995 Sb., o lesích; zákona č. 13/1997 Sb., o pozemních komunikacích, ve znění pozdějších předpisů; zákona č. 254/2001 Sb., o vodách a o změně některých zákonů, ve znění pozdějších předpisů; zákona č. 86/2002 Sb., o ochraně ovzduší, ve znění pozdějších předpisů.

Souhlas s návrhem trasy pro stavbu „Přivaděč Záhumenice-Butovice, rekonstrukce potrubí“ ve smyslu § 7 odst. 3 zákona č. 334/1992 Sb., o ochraně zemědělského půdního fondu pro pozemky v kat. území Olbramice, jež jsou součástí zemědělského půdního fondu, vydal Magistrát města Ostravy, odbor ochrany životního prostředí dne 1.2.2011, č.j. SMO/030436/11/OŽP/Re.

Souhlas s návrhem trasy „Přivaděč Záhumenice – Butovice, rekonstrukce potrubí“ ve smyslu § 7 odst. 3 zákona č. 334/1992 Sb., o ochraně zemědělského půdního fondu pro pozemky v kat. území Bravantice a Velké Albrechtice, jež jsou součástí zemědělského půdního fondu, byl vydán jako součást koordinovaného závazného stanoviska Městského úřadu Bílovec, odboru životního prostředí a územního plánování ze dne 17.1.2011.

Odbor ochrany životního prostředí Magistrátu města Ostravy ve svém stanovisku ze dne 25.1.2011 konstatoval, že vzhledem k charakteru stavby nemůže dojít její realizací ke snížení nebo změně krajinného rázu.

Souhlasné závazné stanovisko k zásahu do významných krajinných prvků – vodních toků Bílovka, Sezina a Jamník v kat. území Bravantice a Velké Albrechtice – vydal odbor životního prostředí a územního plánování MěÚ Bílovec jako součást koordinovaného závazného stanoviska.

Z vyjádření Krajského úřadu MSK, odb. životního prostředí a zemědělství ze dne 14.7.2008 vyplývá, že stavbou nebude dotčeno žádné zvlášť chráněné území ani územní systém ekologické stability regionální úrovně. Krajský úřad příslušný podle § 77a odst. 3 písm. w) zákona o ochraně přírody a krajiny po posouzení záměru konstatoval, že stavba nemůže mít významný vliv na evropsky významné lokality stanovené nařízením vlády č. 132/2005 Sb. ani na ptačí oblasti.

Podkladem žádosti byl také závěr zjišťovacího řízení Krajského úřadu Moravskoslezského kraje, odb. životního prostředí a zemědělství ze dne 14.7.2008, č.j. ŽPZ/26845/2008/Sur – záměr nebude dále posuzován podle zákona č. 100/2001 Sb., o posuzování vlivů na životní prostředí a o změně některých souvisejících zákonů (zákon o posuzování vlivů na životní prostředí), ve znění pozdějších předpisů.

Stanovisko KHS MSK bylo zahrnuto do podmínek tohoto rozhodnutí. Stanoviska MMO, odb. ochr. ŽP a koordinované závazné stanovisko MěÚ Bílovec, odb. ŽP a ÚP obsahovala podmínky týkající se až samotné realizace záměru, z tohoto důvodu nebyla stanoviska těchto dotčených orgánů zahrnuta do podmínek rozhodnutí. Podmínka stanoviska MMO, odb. dopravy týkající se povolení zvláštního užívání silnice byla splněna již před zahájením územního řízení.

V souladu s § 69 odst. 2 správního řádu uvádí stavební úřad jména a příjmení účastníků řízení a názvy organizací, jež jsou účastníky řízení: Obec Bravantice, Obec Olbramice, Obec Velké Albrechtice, Město Bílovec, Severomoravské vodovody a kanalizace Ostrava a.s., RWE Distribuční služby, s.r.o., Telefónica O2 Czech Republic, a.s., ČEZ Distribuce, a. s., Povodí Odry, státní podnik, Správa silnic MSK, Ředitelství silnic a dálnic ČR, Lesy ČR, s.p., Pozemkový fond ČR, Petr Ludvík, Roman Kovalský, Rudolf Hrnčíř, Josef Petržílka, Lidmila Petržílková, Marie Přádková, Zdeněk Freisler, Alenka Freislerová, Alena Kremzerová, Šárka Zátopková, Jaroslava Neuwirthová, Tomáš Dener, František Kolesár, Stanislav Ludvík, Ladislav Rajzl, Josefa Rajzlová, Božena

Barnošáková, Jiří Mucha, Maric Kulová, Miroslav Richtár, Miluše Richtárová, Eva Winklerová, Ing. Bohdan Šindel, Jiřina Pěchulová, Drahomíra Arletová, Jiří Nikel, Stanislav Nikel, Jana Niklová, Ing. Martin Stanečka, Josef Magera, Václav Bajgar, Zdeňka Šimončincová, Peter Kurka, Ing. Drahoslav Kučera, ZD SLEZAN Klimkovice a.s. a osoby, jejichž vlastnické nebo jiné věcné právo k sousedním stavbám a pozemkům nebo stavbám na nich by mohlo být územním rozhodnutím přímo dotčeno.

Stavební úřad po posouzení žádosti neshledal důvody, které by bránily umístění uvedené stavby a rozhodl způsobem uvedeným ve výroku.

### **Poučení:**

Proti tomuto rozhodnutí se lze odvolat do 15 dnů ode dne jeho doručení, odvolání se podává u MěÚ Bílovec, odboru výstavby. O případném odvolání rozhoduje Krajský úřad Moravskoslezského kraje, odbor ÚP, stavebního řádu a kultury.

Podle ust. § 82 odst. 1 správního řádu je nepřipustné odvolání jen proti odůvodnění. Podle odst.2 téhož ustanovení musí mít odvolání náležitosti uvedené v jeho ust. § 37 odst. 2 správního řádu a musí obsahovat údaje o tom, proti kterému rozhodnutí směřuje, v jakém rozsahu ho napadá a v čem je spatřován rozpor s právními předpisy nebo nesprávnost rozhodnutí nebo řízení, jež mu předcházelo.

### **Ostatní poučení:**

Podle ustanovení § 72 odst. 1 správního řádu se rozhodnutí oznamuje doručením stejnopisu jeho písemného vyhotovení do vlastních rukou. Nebude-li adresát při doručování zastižen, bude písemnost podle ust. § 23 odst. 1 téhož zákona uložena, a pokud si adresát uloženou písemnost ve lhůtě 10 dnů ode dne, kdy byla k vyzvednutí připravena, nevyzvedne, písemnost se podle ust. § 24 odst. 1 téhož zákona považuje za doručenou posledním dnem této lhůty.

Účastníkům řízení podle ustanovení § 85 odst. 2 stavebního zákona se písemnost doručuje veřejnou vyhláškou dle § 25 odst. 2 správního řádu tak, že se vyvěsí na úřední desce správního orgánu, který písemnost doručuje a zároveň se zveřejní způsobem umožňující dálkový přístup. Patnáctým dnem po vyvěšení na úřední desce a zveřejněním na elektronické desce městského úřadu se písemnost považuje za doručenou.

Ochrana práv a právem chráněných zájmů vlastníků sousedních nemovitostí bude zabezpečena tím, že případné škody, které vzniknou nerespektováním podmínek tohoto rozhodnutí nebo nesprávným postupem při provádění stavebních prací, budou hrazeny stavebníkem v souladu s příslušnými právními předpisy. Spory o náhradu škody řeší příslušný soud.

Rozhodnutí o umístění stavby dle § 93 stavebního zákona platí 2 roky ode dne nabytí právní moci. Dobu platnosti územního rozhodnutí může stavební úřad na odůvodněnou žádost prodloužit, podáním žádosti se běh lhůty staví. Územní rozhodnutí pozbývá platnosti, nebyla-li ve lhůtě platnosti podána úplná žádost o stavební povolení, ohlášení nebo jiné obdobné rozhodnutí podle tohoto zákona nebo zvláštních předpisů. Územní rozhodnutí pozbývá platnosti též dnem, kdy stavební úřad obdržel sdělení žadatele, že upustil od záměru, ke kterému se rozhodnutí vztahuje, to neplatí, byla-li realizace záměru zahájena.

Stavba „Přivaděč Záhumenice – Butovice, rekonstrukce potrubí“ je vodním dílem, které lze v souladu s ustanoveními § 15 odst. 9 zákona č. 254/2001 Sb., o vodách a o změně některých zákonů, ve znění pozdějších předpisů (dále jen „vodní zákon“) a § 117 stavebního zákona povolit ve zkráceném stavebním řízení. V případě, že nebude stavba povolována ve zkráceném stavebním řízení, musí stavebník nebo jím pověřený zástupce požádat před zahájením stavby Vodoprávní úřad o povolení stavby podle ustanovení § 15 odst. 1 vodního zákona. Žádost je nutno zpracovat dle vzoru stanoveného vyhláškou Mze č. 432/2001 Sb., o dokladech žádosti o rozhodnutí nebo vyjádření a o náležitostech povolení, souhlasů a vyjádření vodoprávního úřadu (dále jen „vyhláška“) a doložit všemi náležitostmi dle ustanovení § 6 vyhlášky.

Rozhodující část stavby leží ve správním obvodu MěÚ Bílovec, odb. životního prostředí a územního plánování, proto je Městský úřad Bílovec, odbor životního prostředí a územního plánování místně příslušným správním úřadem dle § 115 odst. 18 vodního zákona k vydání stavebního povolení pro stavbu vodního díla „Přivaděč Záhumenice – Butovice, rekonstrukce potrubí“.



*[Handwritten signature]*

**Pavla Scholasterová**  
oprávněná úřední osoba

04.05.2012

Toto rozhodnutí musí být vyvěšeno nejméně po dobu 15 dnů na úřední desce správního úřadu, který písemnost doručuje - MěÚ Bílovec, na úřední desce Obecního úřadu Olbramice. Obecního úřadu Bravantice a Obecního úřadu Velké Albrechtice a v elektronické podobě (vyvěšení na úřední desce ObÚ Olbramice, ObÚ Bravantice a ObÚ Velké Albrechtice je pouze informativní).

Vyvěšeno dne .....18.04.2012.....

Sejmuto dne.....04.05.2012.....

Razítko a podpis orgánu, který potvrzuje vyvěšení a sejmuto rozhodnutí.

*Ev.č. 22/2012*

**OBECNÍ ÚŘAD**

742 91 Velké Albrechtice  
okres Nový Jičín

*[Handwritten signature]*

18.04.2012

#### **Poplatek:**

Správní poplatek podle zákona č. 634/2004 Sb., o správních poplatcích, ve znění pozdějších předpisů, stanovený podle položky 18 písm. a) ve výši 1000,- Kč, sazebníku správních poplatků v celkové hodnotě 1000,- Kč byl uhrazen.

## **Příloha k oznámení:**

výkresy situací 1-6 včetně zákresu dotčeného území

## **Doručí se:**

*Účastníci územního řízení podle § 85 odst. 1 stavebního zákona* - doporučeně do vlastních rukou  
Aqualia infraestructuras inženýring, s.r.o., Slavníkovců č.p.571/21, Mariánské Hory, 70900 Ostrava  
Obec Bravantice, Bravantice č.p.223, 74281 Bílovec 4  
Obec Olbramice, Prostorná č.p.132, Olbramice, 74283 Klimkovice  
Obec Velké Albrechtice, Velké Albrechtice č.p.119, 74291 Velké Albrechtice

*Účastníci územního řízení podle § 85 odst. 2 stavebního zákona* - doručeno veřejnou vyhláškou  
Povodí Odry, státní podnik, Varenská 3101/49, 701 26 Moravská Ostrava  
Správa silnic MSK, Úprkova 795/1, 702 23 Ostrava-Přívoz  
Ředitelství silnic a dálnic ČR, Na Pankráci 546/56, 140 00 Praha-Nusle  
Lesy ČR, s.p., Přemyslova 1106/19, 501 68 Hradec Králové  
Pozemkový fond ČR, Husinecká 1024/11a, 130 00 Praha-Žižkov  
Město Bílovec, Slezské náměstí 1, 743 01 Bílovec 1  
Petr Ludvík, Bravantice 21, 742 81 Bravantice  
Roman Kovalský, Mírová 946, 735 81 Bohumín  
Rudolf Hrnčíř, Tísek 134, 743 01 Bílovec 1  
Josef Petržilka, Bravantice 97, 742 81 Bravantice  
Lidmila Petržilková, Bravantice 113, 742 81 Bravantice  
Marie Prádková, Bravantice 251, 742 81 Bravantice  
Zdeněk Freisler, Sportovní 2138/8, 702 00 Ostrava 2  
Alenka Freislerová, Bravantice 7, 742 81 Bravantice  
Alena Kremzerová, Bravantice 223, 742 81 Bravantice  
Šárka Zátopková, Beskydská 1037/8, 743 01 Bílovec  
Jaroslava Neuwirthová, Josefovice 45, 742 83 Klimkovice  
Tomáš Dener, Bravantice 15, 742 81 Bravantice  
František Kolesár, Bravantice 123, 742 81 Bravantice  
Stanislav Ludvík, Bravantice 25, 742 81 Bravantice  
Ladislav Rajzl, Bravantice 198, 742 81 Bravantice  
Josefa Rajzlová, Bravantice 198, 742 81 Bravantice  
Božena Barnošáková, Bravantice 196, 742 81 Bravantice  
Jiří Mucha, Na Lani 225, 741 01 Nový Jičín-Loučka  
Marie Kulová, Velké Albrechtice 187, 742 91 Velké Albrechtice  
Miroslav Richtár, Bendlova 148/38, 196 00 Praha 96  
Miluše Richtárová, Kosmonautů 1231/33, 736 01 Havířov-Podlesí  
Eva Winklerová, Velké Albrechtice 70, 742 91 Velké Albrechtice  
Ing. Bohdan Šindel, Valová 168/36, 743 01 Bílovec 1  
Jiřina Pěchulová, Sjednocení 759, 742 13 Studénka 3  
Drahomíra Arletová, Velké Albrechtice 236, 742 91 Velké Albrechtice  
Jiří Nikel, Puškinova 706/8, 743 01 Bílovec 1  
Stanislav Nikel, Velké Albrechtice 190, 742 91 Velké Albrechtice  
Jana Niklová, Pod Zahradami 1298/15, 742 21 Kopřivnice 1  
Ing. Martin Stanečka, Velké Albrechtice 60, 742 91 Velké Albrechtice  
Josef Magera, Velké Albrechtice 63, 742 91 Velké Albrechtice  
Václav Bajgar, Hlavní 46, 742 85 Vřesina



Zdeňka Šimončincová, Resslova 1038/8, 708 00 Ostrava 8  
Peter Kurka, Revoluční 1344/57, Kysucké Nové Město  
Ing. Drahoslav Kučera, Malá strana 75, Olbramice, 742 83 Klimkovice  
ZD SLEZAN Klimkovice a.s., Lagnovská 669, 742 83 Klimkovice  
Severomoravské vodovody a kanalizace Ostrava a.s., 28. října č.p.169, 70945 Ostrava  
RWE Distribuční služby, s.r.o., Plynárenská č.p.1/499, 65702 Brno  
Telefónica O2 Czech Republic, a.s., Za Brumlovkou č.p.2/266, 14022 Praha 4  
ČEZ Distribuce, a. s., Teplická č.p.874/8, 40502 Děčín 2  
osoby, jejichž vlastnické nebo jiné věcné právo k sousedním stavbám a pozemkům nebo stavbám na nich by mohlo být územním rozhodnutím přímo dotčeno

**Dotčené orgány:**

Hasičský záchranný sbor MSK, Výškovická č.p.2995/40, 700 30 Ostrava 30  
HZS MSK, úz.odbor Nový Jičín, Zborovská č.p.5, 741 11 Nový Jičín  
KHS MSK se sídlem v Ostravě Územní prac.Nový Jičín, Štefánikova č.p.9, 741 11 Nový Jičín  
Krajská hygienická stanice MSK se sídlem v Ostravě, Na Bělidle č.p.724/7, 702 00 Ostrava 2  
Krajský úřad Moravskoslezského kraje odbor život. prostředí a zemědělství, 28. října č.p.2771/117, 702 18 Ostrava  
Krajský úřad Moravskoslezského kraje odbor dopravy a silnič. hospodářství, 28. října č.p.2771/117, 702 18 Ostrava  
MěÚ Bílovec, odbor dopravy a SH, 17. listopadu č.p.411/3, 743 01 Bílovec 1  
MěÚ Bílovec, odbor životního prostředí a územního plánování, 17.listopadu č.p.411/3, 743 01 Bílovec 1  
MMO, odbor dopravy, Prokešovo náměstí č.p.1803/8, 729 30 Ostrava  
MMO, odbor ochrany život.prostředí, Prokešovo náměstí č.p.1803/8, 729 30 Ostrava  
MMO, Útvar hlavního architekta, Prokešovo náměstí č.p.1803/8, 729 30 Ostrava  
Obecní úřad Bravantice, Bravantice č.p.223, 742 81 Bílovec 4  
Obecní úřad Olbramice, Prostorná č.p.132, Olbramice, 742 83 Klimkovice  
Obecní úřad Velké Albrechtice, Velké Albrechtice č.p.119, 742 91 Velké Albrechtice

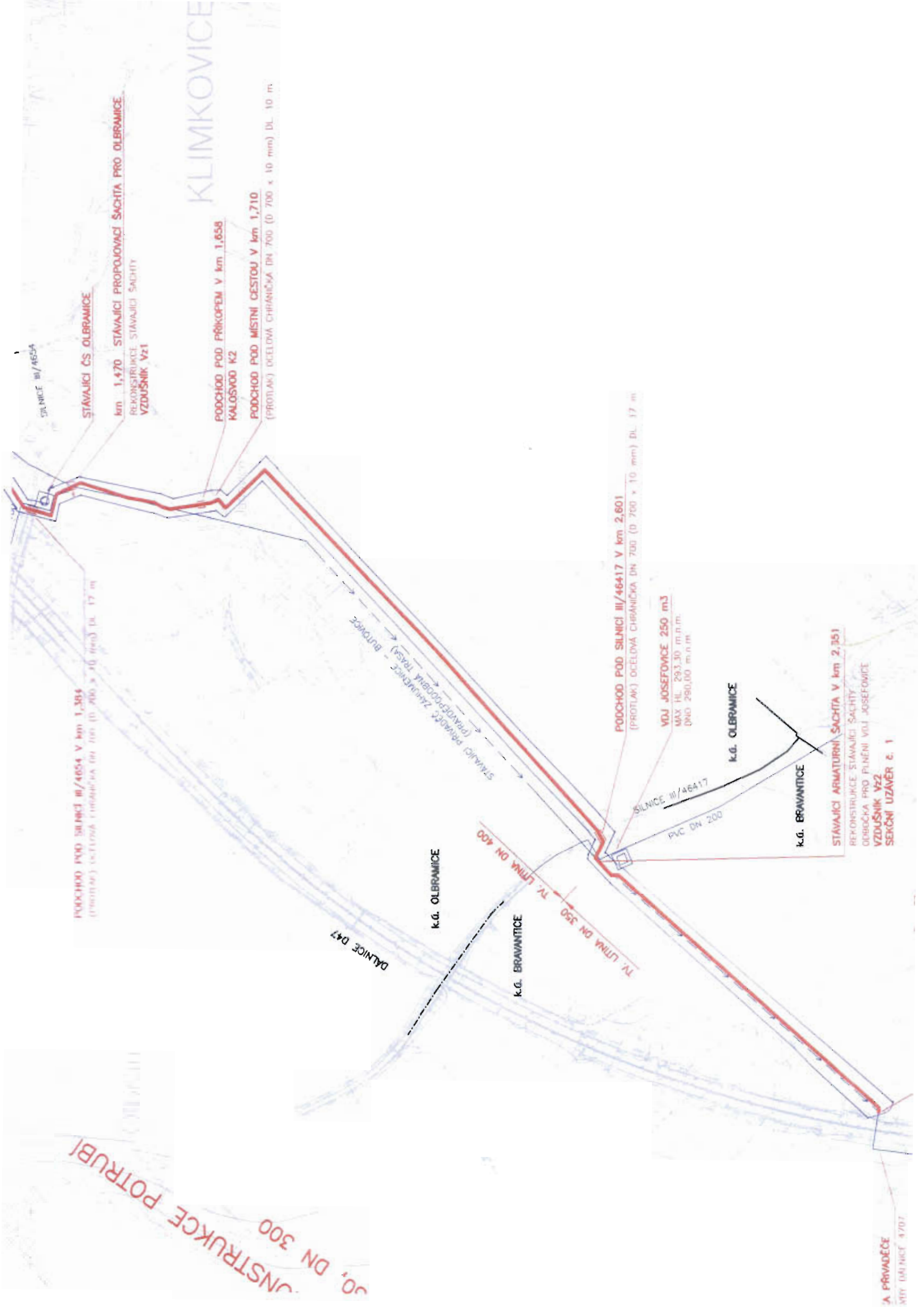
**Na vyvěšení:**

Městský úřad Bílovec, 17.listopadu 411, 743 01 Bílovec  
Obecní úřad Olbramice (vyvěšení na úřední desce tohoto obecního úřadu je jen pořádkové)  
Obecní úřad Bravantice (vyvěšení na úřední desce tohoto obecního úřadu je jen pořádkové)  
Obecní úřad Velké Albrechtice (vyvěšení na úřední desce tohoto obecního úřadu je jen pořádkové)

spis

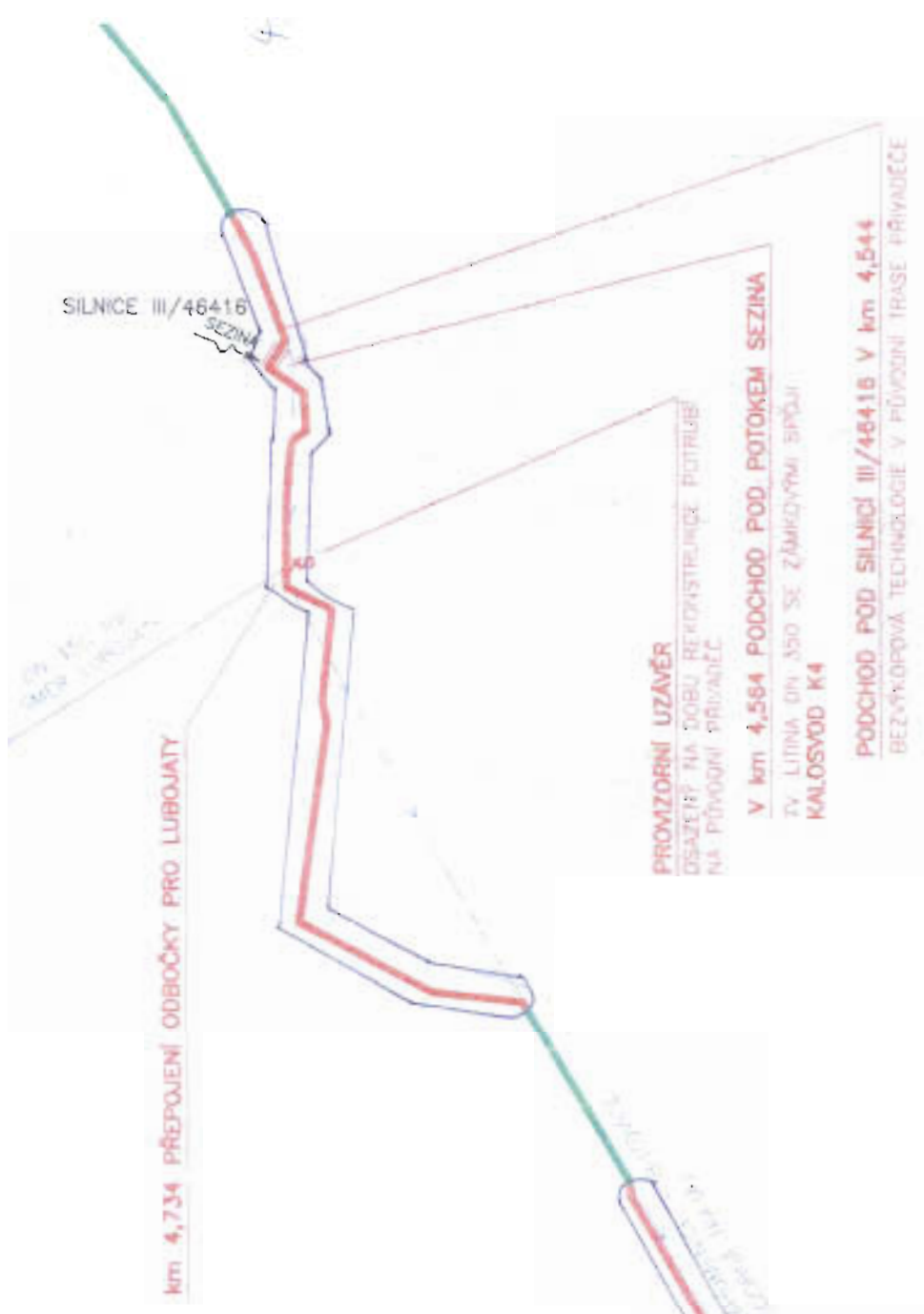




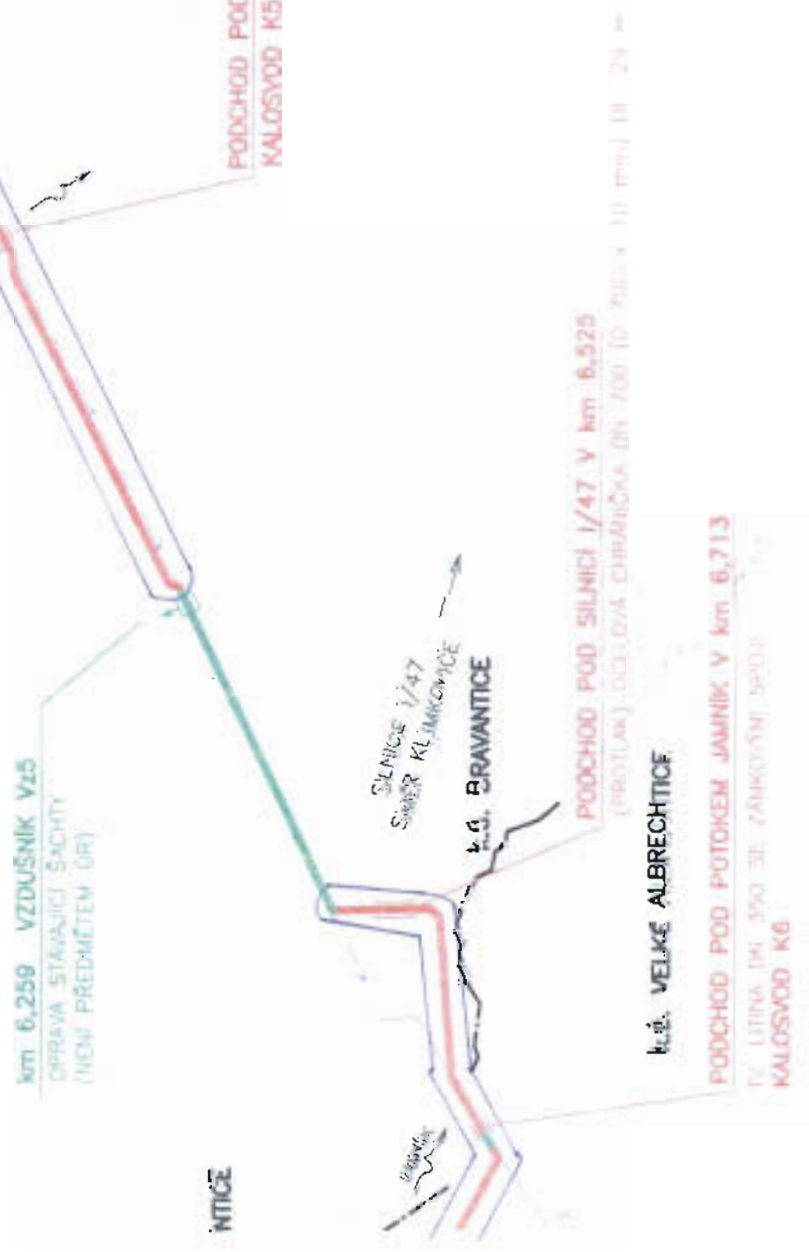
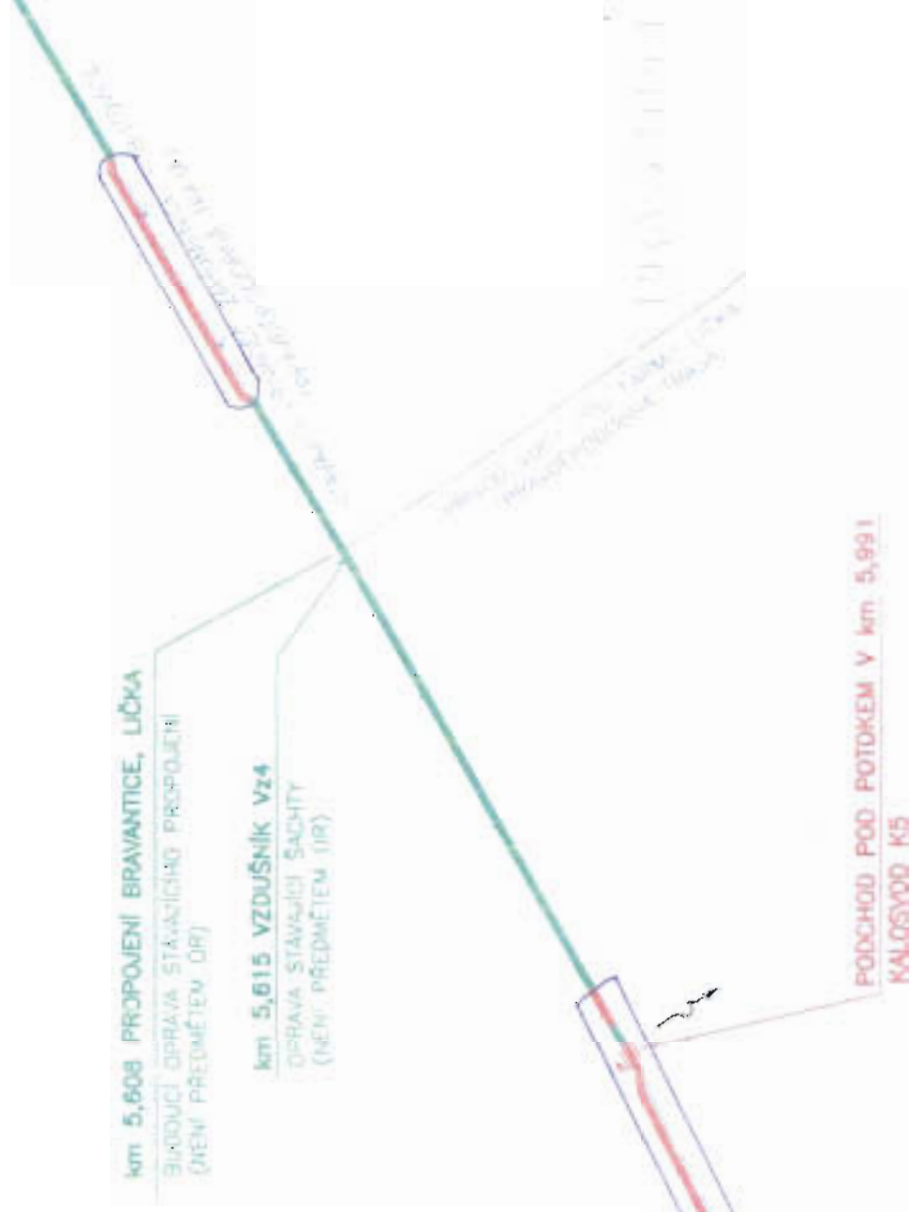








# BRAVANTICE



PŘÍVADEČ ZAHUMENICE – BUTOVICE, REKONSTRUKCE POTRUBÍ  
TVARNA LITINA DN 400, DN 350, DN 300

k.o. BRV

SILNICE I/47  
SMĚR BÍLOVEC

k.o. VELKÉ ALBRECHTICE

km 7,541 VZDUŠNÍK Vx6  
VZDUŠNÍKOVÁ ŠACHTA  
STAVAJÍCÍ VĚŽOVÝ VODOJEM  
PRO SILN. I/47  
(MIMO PROVOZ)

ZČS VELKÉ ALBRECHTICE  
MIMO PROVOZ  
(PROVOZUJE SILOV. I/47)

BÍLOVÁ

km 8,016 PŘIPOJENÍ VELKÉ ALBRECHTICE – STATEK  
TV LITINA DN 300 DL cca 50 m

VELKÁ  
VODNÍ  
PRÍVADEČ

VELKÁ  
VODNÍ  
PRÍVADEČ

km 7,921 PŘIPOJENÍ VELKÉ ALBRECHTICE  
PŘÍVADEČ DO STAVAJÍCÍ VODOVODNÍ ŠACHTY  
PODCHOD POD POTOKEM BÍLOVÁ V km 7,952  
VODNÍ STAVAJÍCÍ ŠACHTY VYBAUDOVAT V OBLASTI PRÍVAČ. LUKY  
KALOSVOD K7  
PODCHOD POD SILNICI III/46419 V km V km 8,001  
(PŘÍVADEČ) OCELOVÁ LAMINOVANÁ DN 200 (10 000 x 10 mm)

SILNICE III/46419

TV LITINA DN 300

TV LITINA DN 350

VELKÉ ALBRECHTICE

198 STUDÉNKA BILOVEC V km 9,742

### Km 10.313 NAPOLJENI NA VYSTROJENI VDU

VODOUJEM BUTOVICE 2x1000 m3

SILNICE II/464  
SMĚR STUDÉNKA

TRAT ČD STUDENKA - BILOVEC